



Die Inhalte der Einbandseiten finden Sie am Ende des PDFs.

Helga und Arnold Walter

VANCOUVER ISLAND

7. AUFLAGE















Rutenreiseführer
für Kanadas Perle im Pazifik



Kanada



Bevölkerung	36.286.40 Einwohner (3,7 Einwohner pro km ²)
Sprachen	Englisch (57,8 %) und Französisch (22,1 %); Rest: Weltsprachen (Chinesisch, Italienisch, Deutsch, Panjabi, Spanisch uvm. sowie ca. 50 regionale Sprachen der First Nations)
Zeitzone	Pacific Standard Time MEZ – 9 Std. Mountain Standard Time MEZ – 8 Std. Central Standard Time MEZ – 7 Std. Eastern Standard Time MEZ – 6 Std. Atlantic Standard Time MEZ – 5 Std. Newfoundland Standard Time MEZ – 4,5 Std.
Hauptstadt	Ottawa (883.390 Einwohner, 1,23 Mio. in der Metropolregion)
Größte Städte	Toronto (2,48 Mio. Einwohner) Montreal (1,88 Mio. Einwohner) Calgary (1,1 Mio. Einwohner) Vancouver (603.502 Einwohner, 2,36 Mio. in der Metropolregion) Victoria (80.100 Einwohner)
Kenndaten	Gesamtfläche 9.984.670 km ² (28 mal größer als Deutschland) davon sind 8,9 % Wasserfläche
Größte Seen	Great Bear Lake (Großer Bärensee) 31.328 km ² Lake Great Slave (Großer Sklavensee) 28.568 km ² , mit 614 m der tiefste See Winnipeg See 24.387 km ²
Höchster Wasserfall	Della Falls 440 m
Längste Flüsse	Mackenzie River System (mit Quellflüssen Finlay & Peace River) 4.241 km Yukon River 3.185 km St. Lorenz Strom 3.058 km
Größte Insel	Baffin Island 507.451 km ² , ca. 1.600 km lang, fünftgrößte Insel der Welt
Höchste Erhebungen	Mount Logan 5.959 m (St. Elias Mountains) Mount St. Elias 5.489 m (St. Elias Mountains) Mount Robson 3.954 m (kanadische Rocky Mountains) Mount Waddington 4.016 m (Coast Mountains) Keele Peak 2.972 m (Mackenzie Mountains)

Provinzen	Alberta Hauptstadt: Edmonton  www.alberta.ca
	British Columbia Hauptstadt: Victoria  www.gov.bc.ca
	Manitoba Hauptstadt: Winnipeg  www.gov.mb.ca
	New Brunswick Hauptstadt: Fredericton  www.gnb.ca
	Neufundland/Labrador Hauptstadt: St. John  www.gov.nf.ca
	Nova Scotia Hauptstadt: Halifax  www.gov.ns.ca
	Ontario Hauptstadt: Toronto  www.ontario.ca/page/government
	Prince Edward Island Hauptstadt: Charlottetown  www.gov.pe.ca
	Québec Hauptstadt: Québec  www.gouv.qc.ca
Territorien	Saskatchewan Hauptstadt: Regina  www.saskatchewan.ca
	Northwest Territories Hauptstadt: Yellowknife  www.gov.nt.ca
	Nunavut Hauptstadt: Iqaluit  www.gov.nu.ca
	Yukon Territory Hauptstadt: Whitehorse  www.gov.yk.ca
National Parks	46 National Parks
Nationalbaum	Ahorn, er wurde am 25. April 1996 zum Nationalbaum Kanadas erklärt.
Strom	110/120 Volt 60 Hz Wechselstrom
Internet	 www.canada.ca

Kanada, im nördlichen Teil des nord-amerikanischen Kontinents gelegen, ist nach Russland (17.075.200 km²) mit 9.984.670 km² das zweitgrößte Land der Erde. Das Land hat Berührung mit dem Pazifik, dem Atlantik und dem Nordpolarmeer und dadurch weltweit die längste Küstenlinie mit 202.080 km. Die Grenze zur USA verläuft über 8.890 km. Die Hauptstadt von Kanada ist **Ottawa** mit ca. 1,23 Millionen Einwohnern in der Metropolregion. Die Stadt liegt im Osten des Landes. Die Amtssprachen Kanadas sind Englisch und

Französisch. Etwa 77 % der Bewohner Kanadas leben in Städten und im südlichen Teil des Landes.

Der Name Kanadas geht auf das Wort „*kanata*“ (= Siedlung/Dorf) der ironesisch sprechenden Huronen zurück. Die Huronen waren am St. Lorenz-Strom und in Ontario zwischen dem Huron- und Eriesee ansässig. Der Bundesstaat Kanada ist eine konstitutionelle Monarchie und parlamentarische Demokratie. Das Parlament hat zwei Kammern: das Unterhaus (*House of Commons*) und den Senat

(Senate). Alle 10 Provinzen besitzen eine eigene Verfassung. Der Ablauf der Regierungsgeschäfte gleicht denen der Bundesregierung. Vertreter der Zentralgewalt ist ein auf 5 Jahre ernannter Provinzgouverneur.

Die Provinzen verfügen über eine eigene Gesetzgebungskörperschaft, mit Ausnahme des höchsten Bundesgerichtshofs, der provinzübergreifende Verfügungsgewalt besitzt. In der Gesetzgebungskompetenz gibt es Konkurrenz zwischen den Provinzen und dem Bund. Eine Provinz kann eigene Steuern erheben, Bürgerrechtsgesetze und die Gemeindeverwaltung betreffende Gesetze erlassen und Wohlfahrtsangelegenheiten regeln. Die Provinzen haben Verfügungsgewalt über das Gesundheitswesen, Erziehung und die Nutzung von Bodenschätzen. Die 3 Territorien (Yukon, Northwest und Nunavut) unterstehen direkt der Bundesregierung, werden aber zunehmend verwaltungstechnisch eigenständig.

Königin Elisabeth II. von England ist auch Königin von Kanada und damit das Staatsoberhaupt, nicht aber Regierungschefin – die Regierungsbefugnisse hat der kanadische Generalgouverneur, der ebenso Repräsentationspflichten wahrnimmt und Gesetze unterzeichnet. Die gesetzgebende Gewalt teilen sich der Generalgouverneur, der Senat und das „House of Commons“ (Unterhaus). Der Senat setzt sich aus Senatoren der Provinzen und Territorien zusammen. Die ausführende Gewalt liegt beim Premierminister und dem Kabinett.

Die indigene Bevölkerung Kanadas besteht aus 3 Gruppen, die insgesamt mehr als 65 Sprachen/Dialekte sprechen:

- **First Nations** (etwa 851.000 Angehörige): Die First Nations sind die indianischen Ureinwohner Kanadas, bestehend aus mehr als 52 Völker.
- **Inuit** (etwa 134.000 Angehörige): Inuit sind eskimoische Völker, die in Nordostkanada leben.
- **Métis** (etwa 451.000 Angehörige):

Dies sind Nachfahren von Siedlern und Pelzhändler, die mit Frauen der First Nations Verbindungen eingegangen waren.

Kanada ist ein klassisches Einwanderer-Land. Während in der Vergangenheit viele Europäer und Amerikaner einwanderten, kommen heute die meisten Immigranten aus Fernost, überwiegend aus China.

Kanada hat noch etwa 24 Milliarden Tonnen Erdölreserven und liegt auf dem zweiten Platz der erdölexportierenden Länder. Auch verfügt Kanada über weitere Bodenschätze wie Erdgas, Asbest, Schwefel, Aluminium, Diamanten, Gold, Nickel und viele mehr. Unglaublich große Naturgebiete liegen vorwiegend in der Tundra und in Bergregionen und bedecken fast Dreiviertel des Landes. Enorme Süßwasserreserven sind vorhanden und die vielen Seen und Flüsse liefern wertvolle Energie und bilden damit die Grundlage für eine florierende Papierindustrie.

Kanada gehört zusätzlich zu den wichtigsten Getreideexporteuren der Welt. Die Anbaugelände liegen überwiegend östlich der Rocky Mountains in den Prärien. Am Atlantik wird überwiegend Gemüse- und Obstbau betrieben, aber auch der Weinbau erfreut sich in den letzten Jahrzehnten stetiger Umsatzzuwächse. Die fischreichen Meere und Flüsse erlauben einen ertragreichen Export von zum Beispiel Lachs, Kabeljau und Hering.

Aufgrund des enormen Waldreichtums (10 % des weltweiten Waldes) spielt natürlich auch die Forstwirtschaft in der kanadischen Ökonomie eine wichtige Rolle. Das Holz wird neben Bau- und Brennholz auch zur Papier- und Zellulosegewinnung genutzt. Die Kehrseite der Medaille ist eine teils extreme Waldrodung, die in Teilen schon dramatische Ausmaße angenommen hat. Glücklicherweise ist die Lobby der Umweltschützer in den letzten Jahren immer größer geworden. So wurden auch auf deren Initiative hin staatliche Programme gestartet und große Teile der Waldflächen zu Schutzgebieten erklärt.

Das Klima Kanadas ist sehr heterogen und reicht von kaltem, polarem bis zu einem für Mitteleuropäer gewohnten gemäßigten Klima. Während im Sommer nicht selten Temperaturen über +25 °C vorkommen, herrschen im Norden in den langen, kalten und dunklen Wintermonaten Temperaturen weit unter dem Gefrierpunkt, das Rekordtief wurde im Februar 1947 in Snag (Yukon) mit -62,8 °C gemessen. An der Westküste muss durch die vom Pazifik kommende feuchte Luft mit viel Regen gerechnet werden, die Sommer sind warm und die Winter mild.

Die höchsten Gebirge liegen im Westen von Kanada, hier sind vor allem die Rocky Mountains, die Mackenzie Mountains, die St. Elias Mountains im Yukon und die Coast Mountains an der Pazifikküste, unterbrochen durch tief ins Land reichende Fjorde, bekannt. Der Westteil Kanadas ist geprägt von flacher bis hügeliger Landschaft und niedrigeren Bergregionen, doch außerordentlich reich an Seenlandschaften. Im Norden überwiegen im fast unwegsamen und menschenleeren Teil Kanadas die Tundren, Felsen und Eisflächen. Kanada ist Heimat vieler Tiere und Pflanzen. Dichte

Wälder, unendliche Prärieflächen, endlos weite Tundren und die Gewässer in und um Kanada bieten vielen kleinen und großen Tierarten reichlich Lebensraum, dazu kommen jährlich Scharen von Zugvögeln. Entlang der Eisküste im hohen Norden ist der Eis- oder Polarbär heimisch, leider zunehmend bedroht durch die Klimaerwärmung. In den National Parks und großen Schutzgebieten wird versucht, durch besonderen Schutz dem Aussterben bedrohter Tierarten entgegenzutreten.

Die weltlängste Straße, der Trans-Canada Highway 1 mit einer Länge von 7.604 km, verbindet St. John (Neufundland) im Osten mit Victoria (Vancouver Island, BC) im Westen. Die zwei wichtigsten Eisenbahnstrecken der *Canadian Pacific Railway (CPR)* und *Canadian National Railway (CN)* befördern ausschließlich Fracht. Personen werden von *VIA Railway* und einigen private Gesellschaften und Überlandbussen (z. B. Greyhound) befördert. Das wichtigste Transportmittel ist jedoch das Flugzeug. Selbst entlegenste Bereiche können per Wasser, Kleinflugzeug oder Hubschrauber erreicht werden, größere Städte verbinden regelmäßige Linienflüge.



Canadian Parliament, Ottawa

British Columbia



Bevölkerung	4,63 Millionen Einwohner (5,2 Einwohner pro km ²)
Sprachen	Englisch 74,1 % fernöstliche Sprachen 8,5 % Deutsch 2,2 % Rest: andere Sprachen
Zeitzone	Pacific Time MEZ – 9 Std. Mountain Time MEZ – 8 Std.
Hauptstadt	Victoria Stadt (82.200 Einwohner) Großraum Victoria (344.088 Einwohner)
Städte	Vancouver Stadt (603.502 Einwohner) Großraum Vancouver (2,37 Mio. Einwohner) District of Nanaimo (146.000 Einwohner) Kelowna (114.000 Einwohner) Kamloops (85.678 Einwohner) Prince George (84.232 Einwohner)
Kenndaten	Gesamtfläche 944.735 km ² , entspricht etwa der Größe von Deutschland, Niederlande und Frankreich, davon 3.434 km ² First Nations Reservationen 75 % liegen oberhalb 1.000 m ü. M., 5 % kultivierbar, 60 % bewaldet Wasserfläche ca. 19.000 km ² Küstenlänge ca. 7.000 km (ohne Inseln) Inseln ca. 6.000, die meisten sind nicht bewohnt
Höchster Berg	Mount Fairweather 4.663 m (St. Elias Mountains)
Längster Fluss	Fraser River 1.375 km
Größter Binnensee	Williston Lake 1.779 km ²
Höchster Wasserfall	Della Falls (440 m), gleichzeitig die höchsten Wasserfälle Kanadas
Größte Insel	Vancouver Island 32.134 km ² , Länge: 451 km