



pmv

PETER MEYER VERLAG

REISEFÜHRER

ITALIEN

AUTOFREIE URLAUBSORTE

HASENBICHLER • MAJER • WILLNER

*Venedig, Cinque Terre, Capri und andere
genussreiche Ferienzele*



VENEDIG

PORTOFINO

CINQUE TERRE

ISCHIA: SANT'ANGELO

CAPRI

LIPARISCHE INSELN

AUTOFREI IN NORDITALIEN

AUTOFREI IN MITTE & SÜD

PRAKTISCHE REISETIPPS

GLOSSAR & REGISTER



INHALT

- 8 Grußwort der Herausgeber
- 9 Vorwort der Autoren

VENEDIG

- 14 **DIE STADT DER GONDELN**
- 18 Die autofreie An- und Abreise & Transport vor Ort
- 20 **La Serenissima: Blick in die Geschichte**
- 23 **Sehenswertes**
- 23 **Karte: Venedig** 24
- 23 Piazza San Marco
- 27 **Karte: Piazza San Marco** 27
- 28 Weitere Stationen
- 31 Fünf Routen durch die Lagunenstadt
- 35 Wichtige Museen
- 38 Einkaufen & Ausgehen
- 39 **Praktische Informationen**
- 39 Übernachten in Venedig
- 41 Essen & Trinken
- 42 *Venedig für Kinder* 42
- 44 Nützliche Adressen
- 45 **Tagesausflüge**
- 45 Zum Sterben schön: Lido di Venezia
- 46 Stadt der Glasbläser: Murano
- 46 Spielzeugbunt: Burano
- 46 Keimzelle Venedigs: Torcello
- 48 **Autofreies Kombiurlaubsziel: Unije/Kroatien**
- 49 **Karte: Unije und Lošinj** 49

PORTOFINO

- 54 **WO DIE SCHÖNEN UND BERÜHMTEN HOF HALTEN**
- 54 Die autofreie An- und Abreise
- 56 **Was gibt's zu tun?**
- 60 Fünf Spazierwege und Wanderrouten
- 63 (Wander-) Ausflug nach Camogli
- 64 **Praktische Tipps**
- 64 Unterkunft | 66 Essen & Trinken
- 66 **Autofreie Kombiurlaubsziele**
- 66 Iles de Lérins | 68 Iles d'Hyères
- 66 *Portofino für Kinder* 66

CINQUE TERRE

- 72 **FÜNF AUF EINEN STREICH**
- 74 Die autofreie An- und Abreise & Verbindungen vor Ort
- 77 **Was gibt's zu tun?**
- 77 Die Orte
- 79 Baden
- 75 *Carta 5 Terre* 75



	Spazierwege und Wanderrouten	80	Karte: Cinque Terre:
	1 Zur Einstimmung: Naturlehrpfad zum Nationalparkzentrum	81	Wanderungen zwischen
		2 Wanderweg Nr. 1: Der Höhenweg	Lèvanto und Riomag-
	3 Wanderweg Nr. 2: Küstenwanderweg & Via dell'Amore	84	giore 82
		4 Der Weg mit Weitblick: Nr. 10	87
	5 Der Top-Tipp: Wanderweg Nr. 3/3a	89	Karte: Cinque Terre:
	Praktische Informationen	92	Wanderungen zwischen
	Übernachten	92	Riomaggiore und Portove-
	Essen & Trinken	94	nera 90
	Tagesausflüge	96	
	Sestri Levante	96 Lèvanto	97 <i>Cinque Terre</i>
	Portovenere und die Insel Palmaria	98	<i>für Kinder</i> 92
La Spezia	99 Lucca, Siena, San Gimignano, Florenz	100	





	DER FELS IM RUHIGEN MEER	104
	Die autofreie An- und Weiterreise	105
	Was gibt's zu tun?	106
	Thermen und Kuren	106 Strandbäder
	Fünf Spazierwege und Wanderrouten	109
Ausflug nach Ischia Ponte	112 Ausflug nach Capri	113
	Praktische Informationen	113
	Übernachten	113
	Essen in Sant'Angelo	116
Ausflug in die Antike im Golf von Neapel		117
	Herculaneum und Pompeji	118
	Sorrento	120

ISCHIA:
SANT'ANGELO
Karte: Sant'Angelo –
Wanderungen im Süden
von Ischia 110

*Sant'Angelo für
Kinder 114*

	CAPRI SONNE	124
	Die autofreie An- und Abreise	126
	Sehenswertes	130
Marina Grande	130 Marina Piccola	131
	Capri-Stadt	131
	Anacapri, das ruhige Gegenstück	134
	Grotta Azzurra	136
	Baden auf Capri	137

CAPRI
Karte: Isola di Capri 130

	Spazierwege und Wanderrouten	139
	1 Spaziergang zur Villa Jovis	139
	2 Rundweg mit Naturhöhepunkten	140
	3 Zu den Gärten des Augustus	141
	4 Über die Scala Fenicia nach Capri	142

Fortsetzung Spazierwege & Wanderrouten	143	5	Von Anacapri zum Monte Solaro	
	144	6	Auf dem Sentiero dei Fortini	
	146	7	Einkehr mit Aussicht und Baden	
	147	8	Spaziergang zur Blauen Grotte	
	148		Praktische Informationen	
	148		Übernachten 150	Essen
<i>Capri für Kinder</i>	151		Tagesausflüge an die Amalfiküste	
	152		Positano und Nocelle	
	152		Amalfi 153	Ravello
	153		Strände des Cilento	
LIPARISCHE INSELN	158		STILLE TAGE & GLÜHENDE VULKANE	158
Karte: Äolische Inseln	158		Die autofreie An- und Abreise	159
Karte: Alicudi	163		Alicudi	161
	165		Was gibt's zu tun?	165
	165		Spazierwege und Wanderrouten	165
	167		Übernachten & Essen	167
Karte: Strómboli	170		Strómboli	168
	168		Der Ort Strómboli	168
	174		Wo die Zeit still steht: Ginostra	174
Karte: Panarea	178		Panarea	177
	180		Spazierwege und Wanderrouten	180
	180		Übernachten & Essen	180
Karte: Lípari	182		Liparische Kombiurlaubsziele	181
Karte: Filicudi	187		Lípari 181	Filicudi
Karte: Vulcano	191		Salina 190	Vulcano
AUTOFREI IN NORDITALIEN	196		PANORAMA-PERLEN, INSEL-OASEN & HEILIGE BERGE	
	196		Chamois im Aosta-Tal	
	198		Die autofreie An- und Weiterreise 199	Praktische Tipps
	200		Lago Maggiore: Isola Bella & Isola dei Pescatori	
	202		Die autofreie An- & Weiterreise 203	Praktische Tipps
	204		Orta mit der Isola di San Giulio	
	204		Die autofreie An- und Weiterreise	204
	205		Was gibt's zu tun? 207	Praktische Tipps
	209		Sirmione am Gardasee	
	210		Die autofreie An- und Weiterreise	
	210		Was gibt's zu tun? 212	Praktische Tipps
	213		Monte Lussari bei Tarvisio	



BEGEHRTE GEHEIMTIPPS	218	AUTOFREI IN MITTE & SÜD
Giglio Castello auf der Isola del Giglio	218	
Die autofreie An- und Abreise	218	
Was gibt's zu tun?	219	
Übernachten und Essen	219	
Die Isola Maggiore im Lago di Trasimeno	220	
Die autofreie An- und Abreise	221	
Pinocchios Dorf: Civita di Bagnoregio	222	
Apuliens Nordstern: San Nicola di Tremiti	224	
Praktische Informationen	229	
RUND UMS REISEPRAKTISCHE	234	PRAKTISCHE REISETIPPS
Reisevorbereitung	234	
Klima und beste Reisezeit	234	
Wichtige Adressen	235	<i>Temperaturen</i> 235
Was mitnehmen	236	<i>Packliste</i> 237
An- & Weiterreise	238	
Mit der Bahn	238	
Mit dem Bus	241	
Anreise mit dem Flugzeug	241	
Zurechtkommen in Italien	242	
Geld, Öffnungszeiten, Telefon	242	
Übernachten	243	
Essen & trinken	244	
Baden	245	
Die Umweltsituation in Italien	246	
GLOSSAR	249	GLOSSAR & REGISTER
REGISTER	252	
Impressum	256	





Idealbild: Gondolieri vor der berühmten Rialto-Brücke auf dem Canal Grande

VENEDIG

DIE STADT DER GONDELN

- Orientierung 16
- Venedig und Autos 17

Die autofreie An- und Abreise 18

Transport vor Ort 18

- Vaporetti 18 | Motoscafi 19

- Traghetti 19 | Private Gondelfahrt 19

Blick in die Geschichte 20

Sehenswertes 23

Piazza San Marco 23

- Chiesa di San Marco 23

- Der Campanile 26

- Die Säulen auf der Piazzetta 27

- Der Dogenpalast 28

Weitere Stationen 28

- Die »neue« Rialtobrücke 28

- Das jüdische Ghetto 29

- Die große Werft: Das Arsenal 30

- Die Friedhofsinsel San Michele 31

Routen durch die Lagunenstadt 31

- 1** Durch das volkstümliche San Polo 32

- 2** Vom Bahnhof zum Markusplatz 32

- 3** Zum jüdischen Ghetto 33

- 4** Rialto-Brücke – Markusplatz 33

- 5** Markusplatz – Biennale-Park 34

Wichtige Museen 35 | Scuola Grande 36

Einkaufen, Ausgehen 38

Praktische Informationen 39

Übernachten in Venedig 39

Essen & Trinken 41

Venedig für Kinder 42

Nützliche Adressen 44 | Literaturtipps 45

Tagesausflüge 45

Zum Sterben schön: Lido di Venezia 45

Stadt der Glasbläser: Murano 46

Spielzeugbunt: Burano 46

Keimzelle Venedigs: Torcello 46

Autofreies Kombiurlaubsziel: Unije 48

Anreise über Lošinj 48

- Mali Lošinj 48 | Veli Lošinj 49

Unije 50

DIE STADT DER GONDELN

»[...] dass man sich ihnen [den Hotels] demütig zu Fuß mit hinterdrein gezogenem Gepäck zu nähern hat, gibt allem die richtige Würze. Der sich durchs Auto definierende Mensch – nackt ist er in dieser Stadt, wie Gott ihn schuf.«

Eva Demski: Venedig – Salon der Welt

Venedig ist auf 118 Inseln erbaut und wird vom 4 km langen *Canal Grande* in zwei Hälften geteilt. Seit dem 19. Jahrhundert ist sie durch einen 3,6 km langen Damm mit dem Festland verbunden. Die insgesamt sechs Bezirke werden von 177 Kanälen mit einer Gesamtlänge von 40 km durchzogen. 446 Brücken, 3000 Fußwege und 127 Plätze machen aus Venedig die größte autofreie Stadt der Welt. Die italienischen Star-Krimiautoren *Fruttero und Lucentini* drücken dies folgendermaßen aus:

»... bis ich schließlich [...] allein in der Stadt der Schritte war. Dieses Geräusch hört man heute nur noch hier, und Raimondo behauptet, dass Venedig vor allem deshalb – weit mehr als wegen seiner Naturschönheiten, Kunstschatze und so weiter – so geliebt und gesucht wird. Die unbewusste Nostalgie nach dem Zweibeinertum, nennt er das.«

Fruttero und Lucentini:

Der Liebhaber ohne festen Wohnsitz

Allerdings ist gerade die **Einzigkeit** **Venedigs** gefährdet, nämlich seine Lage auf Millionen von Eichen- und Lärchenstämmen, die in den Boden gerammt das Fundament der Stadt ausmachen. Allein für das Fundament der *Kirche Santa Maria della Salute* waren angeblich mehr als 1 Mio Holzpfähle notwendig. Nicht nur der hohe Wellengang der in die Lagune einfahrenden Kreuzfahrtschiffe

schädigt die Holzfundamente, sondern auch das chronisch verschmutzte Lagunenwasser. Denn trotz der Einzigartigkeit der Stadt darf nicht unerwähnt bleiben, dass die Lagune von Venedig ein Umweltnotstandsgebiet ist. Das heute wohl bekannteste Problem stellt das jahrzehntelang von der Industrie entnommene Grundwasser dar. Durch den sinkenden Grundwasserspiegel und den austrocknenden Boden begann Venedig zu sinken; laut neuesten Forschungen um bis zu 30 cm im letzten Jahrhundert. Gleichzeitig ist durch den Treibhauseffekt der Wasserspiegel in der Adria leicht angestiegen. Die unausweichliche Folge: **Überschwemmungen**. Waren es in den vergangenen Jahrhunderten einige Tage im Jahr, in denen es in der Stadt *Aqua alta* hieß, so stand der Markusplatz in den letzten Jahren bis zu achtzig Mal unter Wasser!

Nach einem Wasserentnahmeverbot für die Industrie soll nun das milliarden-teure **MOSE-Projekt** Venedig retten. Eine Kombination gigantischer Schleusen soll ab 2014 bei Hochwasser die drei Laguneneingänge bei *Malamocco*, *Chioggia* und am *Lido* automatisch abriegeln. Umweltschützer befürchten durch den dann reduzierten Wasseraustausch ein ökologisches Kippen der Lagune, die bisher nur durch den Zustrom frischen Adriawassers die Abwasserbelastung durch Haushalte und Industrie halbwegs ver-



kraftet hat. Bis das System aus 79 beweglichen, bis zu 30 m hohen Flutoren fertiggestellt sein wird, hat die Stadtregierung angeordnet, sämtliche Kais mit höheren Betonmauern vor den Fluten zu schützen. Baustellen entlang der Wasserlinie gehören daher seit Jahren zum gewohnten Stadtbild.

Aqua Alta ist nicht die einzige Bedrohung für Venedig: Das jahrzehntelange Einleiten von ungeklärten und hochgiftigen **Abwässern** durch die petrochemischen Fabriken bei *Mestre* führte zu einer großflächigen Verseuchung der Lagune. Inzwischen hat man begonnen, viele der illegal angelegten Giftmülldeponien in der Lagune zu sanieren. 2005 wurde das Ergebnis einer 10-jährigen Umweltstudie veröffentlicht: Im Schlamm der Kanäle wurden 8,5 Tonnen Nickel, 7 Ton-

nen Chrom und über 4 Tonnen Arsen nachgewiesen. Das Überraschende an diesem Ergebnis: Die Quellen der Verschmutzung finden sich nicht nur bei den Industrieanlagen, sondern in der Stadt selbst. Krankenhäuser und Druckereien entsorgten ihre Abwässer in die Kanäle, die Belastung durch Sprit und Öl der vielen Boote kommt hinzu. Inzwischen werden Schritt für Schritt einzelne Kanäle ausgepumpt und gereinigt.

Gerade so, als ginge es darum, die UNESCO-Weltkulturerbestadt vor dem vermeintlichen Untergang noch schnell zu besichtigen, strömen Millionen **Touristen** – Schätzungen zufolge 10 – 12 Millionen Tagestouristen pro Jahr – un-
aufhörlich nach Venedig. Diesem Strom Fremder in die Stadt hinein, steht ein umgekehrter Strom Einheimischer aus

Blick in den »Hinterhof«: Bröckelnder Putz und vom Bootsverkehr und Hochwasser bedrängte marode Hausfassaden zeigen die Kehrseite des glanzvollen Venedigs





Unablässig strömen Flaneure, Passanten, Venezianer und Touristen durch die Gassen

der Stadt heraus entgegen. Im 14. Jahrhundert eine Großstadt mit 140.000 Einwohnern hat Venedig heute noch höchstens 65.000. Horrende Mieten für unbequeme und feuchte Wohnungen und fehlende Arbeitsplätze außerhalb der Tourismusbranche machen das Leben in der Stadt schwierig. Freie Wohnungen werden entweder von wohlhabenden Ausländern als Zweitwohnungen aufgekauft oder zu Hotelzimmern umgewandelt. Allein im Zentrum kann inzwischen aus rund 480 Unterkünften ausgewählt werden. Lösungen in Form einer Eintrittsgebühr für die Stadt wurden bereits angedacht und in Form mehrmaliger starker Preiserhöhung der Touristentickets für die öffentlichen Boote auch teilweise umgesetzt. Das könnte

zumindest als Indiz gewertet werden, dass die wahrscheinlich spektakulärste Stadt der Welt schrittweise zu einem realen Disney Land wird.

Orientierung

Venedig ist in **sechs Viertel** geteilt: *Castello, San Marco, Cannaregio, San Polo, Santa Croce, Dorsoduro*. Die Adressen tragen neben der Straßenbezeichnung eine Hausnummer, die jedoch nicht fortlaufend ist. Die Nummern bieten deshalb keine Orientierungshilfe. Viele Bezeichnungen sind **eigenwillig**: *Piazza* ist nur der Platz vor dem Markusdom. Jeder andere Platz mit einer Kirche heißt *Campo*, ohne Kirche *Campielo*. *Canal* ist nur der Canal Grande, andere größere Kanäle heißen *Canale* (mit e).

REGISTER

Orte, Sehenswürdigkeiten Natur & Personen

A

Abbazia Benedettina Mater
Ecclesiae 208
Acqua di Bagno 192
Alicudi 158, 160, **161**
Alpine Pearls 196
Amalfi 152, 235
Anacapri 126, **134**, 142, 146,
147, 150, 151
Äolische Inseln 158
Aosta **198**, 235
Aosta-Tal 196, 198
Apulien 224
Arco Naturale 140
Arsenal 34, 36

B

Bacaro 41
Bagno di Tiberio 138
Bagnoregio 224
Baia del Silenzio 80, 96
Baia delle Favole 96
Basilika di Santa Maria
Assunta 46
Belvedere di Scoglio 166
Belvedere di Tragara 140,
141
Benediktinerkloster 208
Biennale 36
Blaue Grotte **136**, 138, 144,
147
Borodsky, Joseph 35
Borromäische Inseln 201,
207
Brissago-Inseln 202
Bruderschaften 36
Bucht von San Fruttuoso 57
Burano 18, **46**

C

Ca'd'Oro 36
Ca'Pesaro 36
Ca'Rezzonico 35
Cala delle Canelle 219
Cala di Mezzo 146

Cala Junco 179, 180
Calcara 180
Calle Larga **22** Marzo 34, 38
Camogli 57, 62, **63**
Campanile 23,
Campese 219
Campiglia 91
Campo del Ghetto Nuovo 29
Campo Santa Margherita 32,
42
Campo Santi Filippo e
Giacomo 43
Canevaworld Aquaparis
211
Cannaregio 16, 30, 39, 40, 42
Cannes, F 66
Canneto 183
Capo Graziano 187
Capraia 224
Capri 113, 120, **121**, 153,
235
Capri-Stadt 126, **131**, 148,
150
Carta Cinque Terre 75
Castiglione del Lago 221
Casino Municipale 39
Castello Aragonese 112
Castello Brown 57, 60
Castello San Giorgio 99
Castello Scaligero 209
Cavascura-Schlucht 109
Cavascura-Therme 107
Centro Termale Catullo Aquaria
211
Certosa di San Giacomo 132
Chamois 196
Chatillon 198
Chiesa dei Santi Nicolao e
Francesco 206
Chiesa di San Marco 23
Chiesa Santa Maria a Mare
227
Chioggia 14
Christo degli Abissi 57
Cilento 153
Cinque Terre **69**, 235
Cinque Terre Park 72
Civita di Bagnoregio 222
Colle del Telegrafo 91
Collezione Peggy
Guggenheim 36
Corconio 207

Corniglia **78**, 80, 86, 93, 95
Costiera Amalfitana 152
Cretaccio 224

D – E

Demski, Eva 14, 45
Ditella 180
Dogenpalast 23, **28**
Domodossola 205
Douglas, Norman 124
Drignana 84

F

Fangotümpel 192
Fegina 79, 89
Fico Grande 170
Filicudi 186
Filo dell'Arpa 165
Florenz 100, 221
Fontana 109
Fortino di Mesola 145
Fortino del Pino 146
Fortino di Orrico 145, 148
Fruttero und Lucentini 14, 38
Fumarole 107

G – H

Galleria Franchetti 36
Gallerie dell'Accademia 36
Gardaland 211
Gardasee 209
Garganohalbinsel 224
Genua 235
Ghetto **29**, 33
Giardini di Augusti 142
Giardini Termali Aphrodite-
Apollon 107, 109
Giglio Campese 218
Giglio Castello 218
Giglio Porto 218
Ginostra 158, 161, **174**
Goethe, Johann Wolfgang
von 73
Golf von Neapel 117
Gondelbahn 199, 214
Gorkij, Maxim 125, 141
Gran Cratere 192
Gran Teatro La Fenice 34, **39**
Grosseto 218
Grotta di Maternània 140
Grotte di Catullo 210
Herculaneum 118
Hochebene Montagnole 165

I – K

- Ile St. Honorat, F* 66
Ile St. Marguerite, F 67
Iles Borromées 202
Iles d'Hyères 68
Iles de Lérins, F 66
Ischia **101**, 235
Ischia Ponte 112
Ischia Porto 105
Isola Bella **200**, 203
Isola dei Pescatori **200**, 203
Isola del Giglio 218
Isola di San Giulio 204
Isola Eolie 158
Isola Madre 202
Isola Maggiore 220
Isola Minore 220
Isola Palmara 98
Isola Pianosa 224
Isola Polvese 220, 222
Isola San Domino 225
Isola San Nicola 224
Isola Tinetto 98
Isola Tino 98
Isole di Brissaggio 202
Kapelle San Antonio 143
Kartäuserkloster 133
Kopisch, August 124, 136
Kroatien 48
Krupp, Friedrich Alfred 142
Küstenweg 62

L

- L'Osservatorio Punta
 Labronzo 172
La Spezia 99
Lago d'Orta **204**, 206
Lago di Trasimeno 220
Lago Maggiore 200
Lawrence, D.H. 124
Le Lavandou 68
Le Levant 68
Lenin, Vladimir 125, 142
Leuchtturm 139
Lèvanto 80, 88, 94, **97**
Lido delle Bionde 210
Lido di Venezia 14, 18, **45**
Lipari 158, **181**
Liparische Inseln 155
Livorno 235
Lošinj, HR 48
Lucca 100

M

- Madonna di Reggio 84
Malamocco 14
Malaparte, Curzio 141
Malfa 190
Mali Lošinj, HR 48
Manarola **78**, 85, 93, 95
Marina di Camerota 153
Marina Grande **130**, 138, 143
Marina Piccola **131**, 137, 142
Marinemuseum 31
Markus 27
Markusdom 23
Markusplatz **23**, 32 – 34,
38, 43
Marontistrand 107 – 109,
114
Mazzorbo 46
Mercerie 38
Messina 235
Milazzo 159, 160
Molo Beverello 126
Molo Mergellina 127
Montagna 166
Monte Cito 107
Monte Epomeo 109
Monte Lussari 213
Monte Nuovo 107
Monte Solaro 143
Montepertuso 152
Monterosso **79**, 87, 89, 94,
96
MOSE-Projekt 14
Motoscafi 19
Movieland Studios 211
Munthe, Axel 135
Murano **18**, **46**
Muriatal 184
Museo Accademia 34
Museo Archeologico 23
Museo Archeologico di Lipari
183
Museo Axel Munthe 135
Museo civico di San Nicola 228
Museo Correr 23, 35
Museo del Settecento Venezia-
no 35
Museo dell'Estuario 47
Museo Ebraico di Venezia 30
Museo Navale della Marina
Militare 99
Museo Storico Navale di
Venezia 34, 36

N

- Napoli Beverello 105, 153,
160
Napoli Capodichino 127
Napoli Mergellina 105, 160
Nationalparkzentrum 81
Neapel 105, 120, 126, 128,
159, 235
Nocelle 152

O – P

- Orbetello 218
Orta **204**, 208
Orvieto 223
Palazzo Ducale 28
Palazzo Grassi 36
Palazzo Venier dei Leoni 36
Palinuro 153
Palmaria 98
Panarea 158, **177**
*Parco botanico del Canton
Ticino* 202
*Parco Naturale Regionale
Portofino* 54
*Parco Nazionale delle Cinque
Terre* 73
Parco Termale Tropical 107
Passignano sul Trasimeno
221, 222
Passo del Bacio 62
Pecorini Mare 188, 189
Pella 207
Pescara 235
Piazza San Marco 23
Piazzetta, Venedig 27
Pinocchio 222
Piscitá 171
Plinius der Ältere 117
Pollara 190
Pompeji 118
Porquerolles, F 68
Port Cros, F 68
Porto di Ponente 191
Porto Pidocchio 64
Porto Santo Stefano 218
Portofino 51, 54, 64
Portovenere 98
Positano 152
Procuration 23
Punta Carena 139
Punta Chiappa 64
Punta Mesco 89
Punta Sabbioni 18



R

Ravello 153
Rialtobrücke **28**, 33, 40, 42
Rijeka, HR 48
Rilke, Rainer Maria 124
Rinella 190
Riomaggiore **77**, 81, 84, 89,
92, 94
Ritschel, Karl Heinz 31
Rocca dei Ciauli 187
Rom 235
Rudofsky, Bernard 17

S

S.M. Ligure 54, 63, 65
Sacro Monte di San Francesco
206
Salina 189
San Antonio 89
San Bartolo al Monte 184
San Bernardino 84
San Domino 224
San Feliciano 222
San Fruttuoso di Capodimonte
56, 61, 63
San Gimignano 100
San Giorgio 57
San Marco 40
San Michele **18**, **31**
San Nicola di Tremiti 224
San Polo 32, 42
San Rocco 63, 64
Sant'Agnello 120
Sant'Angelo 101, 120
Santa Marina 190
Santuario della Madonna di
Montenero 91
Sapri 153
Scala Fenicia 131, 142
Scari 170
Schuricke, Rudi 124
Scolio delle Sirene 142

Scuola Grande 36
Dalmata San Giorgio degli
Schiavoni 37
dei Carmini 37
di S. Giovanni Evangelista 37
di San Marco 33
di San Rocco 32, 37
di San Teodoro 37
Sea Life 211
Seggiovina del Monte Solaro 143
Semaforo Nuovo 61
Sentiero dei Fortini 144
Sentiero Scala Brigantini 188
Serrara 109
Sessellift 143
Sestri Levante **80**, **96**
Siena 100
Sirmione 209
Sizilien 160
Sorrent, Sorrento 120
Spiaggia Bazzina 166
Spiaggia dei Zimmari 179, 180
Spiaggia di Guvano 80
Spiaggia Fossola 79
Spiaggia Piscitá 170
Spiaggia Sant'Angelo 108
Spiaggia Valle Muria 183, 184
Spielkasino 38
Stresa 202
Strómboli 158, 161, **168**,
174
Strómboli, Ort 168
Succhio 111
Sueton 133

T

Tarvisio Boscoverde **213**, 214
Teatro Malibran 39
Termoli 226
Tiberius 133, 138
Tinetto 98
Tino 98
Torcello **18**, **46**

Torre di Materita 147
Torre Guardiola 81
Torre Sant'Angelo 109
Toulon 68
Traghetti 19
Trenino di Orta 205
Tuoro 221
Turin 198

U – V

UNESCO-Weltkulturerbe 15,
72, 98, 118, 152, 158, 204,
206
Unije, HR 48, 49
Val d'Aosta 196
Vaporetti 18
Veli Lošinj, HR 49
Venedig **13**, 235
Vernazza **79**, 84, 86, 94, 95
Verona 235
Vesuv 117
Via dell'Amore 85
Via Giuseppe Garibaldi 34,
43, 44
Via Krupp 142
Villa Jovis **133**, 139
Villa Krupp 142
Villa Malaparte 141
Villa San Michele **135**, 143
Visconti, Lucchino 45
Vulcano 190
Vulkan Gran Crater 192
Vulkan Strómboli 170

W – Z

Wanderweg Nr. 3/3a 89
Wanderweg Nr. 1 80, **81**
Wanderweg Nr. 10 87
Wanderweg Nr. 2 80, **84**
Weg der Stille 206
Zahnradbahn 129
Zona delle Acque Calde 192
Zucco Grande 188

