

werner lips



algarve

& lissabon

handbuch für individuelles entdecken

empfohlen von



Das optimale Reisehandbuch zum Entdecken, Erleben und Genießen

Inhalt

Vorwort	7
Die Algarve im Überblick ..	8
Portugal im Überblick	12
Hinweise zur Benutzung ..	12

Reisetipps von A bis Z

(unter Mitarbeit v. E. H. M. Gilissen)

Anreise nach Portugal	16
Ausrüstung, Reisegepäck ..	28
Autofahren	29
Diplomatische Vertretungen	35
Ein- und Ausreisebestimmungen ..	35
Einkäufe und Souvenirs ..	37
Elektrizität	40
Essen und Trinken	40
Feste und Feiertage	53
Fotografieren	54
Geldangelegenheiten	55
Gesundheit	58
Informationsstellen	65
Mit Kindern unterwegs ..	69
Medien	69
Nachtleben, Unterhaltung	70
Öffentliche Verkehrsmittel	71
Öffnungszeiten	75
Organisierte Ausflüge und Touren	75
Post	77
Sicherheit	78
Sport und Aktivitäten	79
Sprache	90
Studium und Arbeit	91
Telefonieren	92
Tourismus	94
Uhrzeit	96
Unterkunft	96
Versicherungen	102

Land und Leute

Geografie	106
Klima und Reisezeit	108
Flora und Fauna	111
Geschichte	118
Staat und Politik	132
Mensch und Gesellschaft	139
Architektur	145
Kunst und Musik der Gegenwart	150

Die östliche Algarve

Zwischen Castro Marim und Alcoutim	156
Alcoutim	157
Zwischen Alcoutim und Martim Longo	159
Castro Marim	161
Vila Real de Santo António	166
Monte Gordo	171
Zwischen Monte Gordo und Tavira	173
Tavira	177
Zwischen Tavira und Fuzeta	185
Fuzeta	186
Olhão	189
Estói	197
Serra de Monte Figo und Moncarapacho	200
São Brás de Alportel	201
Zwischen São Brás de Alportel und Cachopo ..	203
Cachopo	204
Faro	205

Die westliche Algarve

Garrão, Quinta do Lago, Vale de Lobo	220
Almansil	223
Loulé	225
Serra do Caldeirão	230
Vilamoura-Quarteira	241
Zwischen Vilamoura und Albufeira	249
Albufeira und Montechoro	256
Zwischen Albufeira und Armação de Pêra	269
Armação de Pêra	271
Carvoeiro	277
Sesmarias	287
Ferragudo	287
Estombar und Mexilhoeira Carregaçao	291
Lagoa	292
Silves	293
Serra de Monchique	300
Portimão und Praia da Rocha	312
Alvor	326
Lagos	332
Umgebung von Lagos	345

Zwischen Luz de Lagos und Burgau	348
Naturpark SW-Alentejo und Costa Vicentina	350
Sagres und Umgebung	358
Vila do Bispo	366
Carrapateira	370
Aljezur	372
Rogil	377
Maria Vinagre	378
Odeceixe	378

Lissabon

Überblick	382
An- und Weiterreise	383
Orientierung, öffentliche Verkehrsmittel	386
Sehenswertes	389
Praktische Tipps	420

Anhang

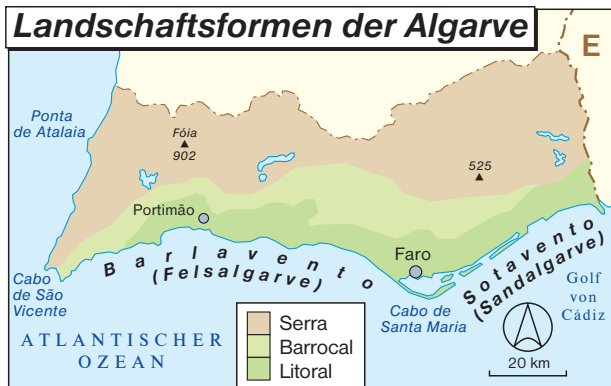
Literaturtipps	428
Entfernungstabelle	429
Register	447
Kartenverzeichnis	455
Der Autor	456

Exkurse

Die portugiesischen Azulejos	38
Banzai Boggan	80
Die Tourada	86
Portugals Tempelritter und der Ordem de Christo	120
Vasco da Gama	124
Der mysteriöse Martin Behaim	125
Das dunkle Kapitel – Kinderarbeit	142
Das Geheimnis des „Heiligen Grals“	146
Dom Infante Henrique – Heinrich der Seefahrer	362
Le Grand Duc – Der Marquês de Pombal	404
Luís de Camões	407
Die portugiesische Manuelinik	412

Land und Leute





Geografie

Portugal (Fläche: 91.500 km²) liegt im äußersten Südwesten Europas und bildet zusammen mit dem einzigen Landnachbarn Spanien die **Iberische Halbinsel**. Entlang deren südwestlicher Atlantikküste erstreckt sich auf einer Breite von 155 Kilometern und einer Tiefe von 50 Kilometern das bevorzugte portugiesische Tourismusgebiet, die Algarve. Sie umfasst eine Fläche von 4991 km², also rund 6 % der Gesamtfläche Portugals.

Im Osten des Landstrichs trennt der Rio Guadiana die Algarve von der spanischen Provinz Andalusien. Im Norden schließt sich die portugiesische Provinz Alentejo an, während der Atlantische Ozean den Westen und Süden der Algarve umspült, darunter auch den **westlichsten Festlandspunkt Europas**, das ↗Cabo de São Vicente.

Land- schafts- formen

Die Algarve prägen drei natürliche Landschaftsformen, die sich in ihrer Besiedelung und touristischen Erschlossenheit deutlich unterscheiden. Fast zwei Drittel der Provinz, namentlich das gesamte Hinterland einschließlich der westatlantischen Küstenseite, nimmt das aus Sandstein und Ton-

schiefer bestehende Hügelland der **Serra** ein. Es ist nur dünn besiedelt und erreicht seinen höchsten Punkt in der Serra de Monchique mit dem Pico da Fóia (902 Meter).

Südlich der Serra schließt sich der leicht hügelige, vorwiegend von Kalkböden geprägte und sehr fruchtbare Landstreifen des **Barrocal** an, der rund 20 % der Algarve-Gesamtfläche ausmacht und nahezu vollständig der landwirtschaftlichen Nutzung dient.

Von Lagos bis zur spanischen Grenze schließlich verläuft der **Litoral** genannte, aus unterschiedlichen Bodenarten gebildete Küstenstreifen mit seiner nahezu ausschließlich auf den Tourismus zugeschnittenen wirtschaftlichen Infrastruktur.

Unabhängig von der geografischen Gliederung wird die Küste der Algarve auch in drei von Wind und Böden abhängige Abschnitte eingeteilt: Die eher schroffe **Westküste** mit ihren markanten Schieferplatten-Steilküsten ist nur dünn besiedelt und in sehr geringem Maße touristisch erschlossen. Vom südwestlichsten Punkt des europäischen

Der, die, das ...?

Vielen gar nicht bekannt dürfte die Tatsache sein, dass der schöne Süden Portugals streng genommen nicht „die Algarve“, sondern „**der Algarve**“ heißt. Und dies sowohl in der Landessprache (*El Algarve*) als auch beim arabischen Begriff, auf den die portugiesische Bezeichnung zurückgeht: *Al-Gharb* (Der Westen) nannten die Mauren den südwestlichsten Bereich Portugals und meinten damit die geografische Lage ihres Herrschaftsbereiches im Süden der Iberischen Halbinsel (↗Geschichte). Im 13. Jh. wurde Al-Gharb unter *König Afonso III.* zurückerobert und als eigenständiges (Doppel-) Königreich der Krone Portugals einverleibt – er und seine Nachfahren führten daher den Titel „König von Portugal und vom Algarve“. In der deutschen Sprache, in der sehr viele Substantive mit der Endung „Konsonant + e“ feminin sind, bürgerte sich allmählich entgegen grammatikalischer Korrektheit der Begriff „die Algarve“ ein.

Festlandes, dem Cabo de São Vicente, bis etwa Faro erstreckt sich die berühmte **Felsalgarve** (auch **Barlavento**, port.: „Im Winde gelegen“), benannt nach den vor allem in der Abendsonne golden-rötlich schimmernden, von etlichen Sandstränden unterbrochenen malerischen Felsformationen aus Kalk- und Buntsandstein. Der **Sotaventto** (port.: „Dem Wind abgekehrt“) oder **Sandalgarve** genannte Bereich zwischen Faro und der spanischen Grenze ist überwiegend von flachen Sandstränden, Dünen und Pinienhainen geprägt.

Klima und Reisezeit

Es versteht sich von selbst, dass man nicht pauschal aus den klimatischen Bedingungen auf die ideale Reisezeit schließen kann. Sachzwänge und individuelle Vorlieben (Ferienzeiten, Hitzeempfindlichkeit o. Ä.) spielen bei der Planung des Urlaubs sicherlich die Hauptrolle. Die nachstehenden Informationen sollen denn auch mehr der Hintergrundinformation und Reisevorbereitung (z. B. mitzuführende Kleidung) dienen.

Von den Hitzespitzen im Hochsommer abgesehen, ist das Klima an der Algarve sehr ausgeglichen, so dass der Süden Portugals ein beliebtes Ganzjahres-Reiseziel darstellt. Selbst im Winter sinkt das Thermometer selten unter die 10 °C-Marke, und ein angenehmer Nordwind mildert auch die hohen Sommertemperaturen etwas.

Lufttemperatur, Sonnenscheindauer und Regentage entsprechen eher dem **nordafrikanischen Klima** als dem mediterranen. Dabei schützt das nördliche Bergland (Wetterscheide) die Südküste vor kalten Nordwinden, so dass eine **Jahresdurchschnittstemperatur** von immerhin **18 °C** bei einer Luftfeuchtigkeit von 50–75 % erreicht wird. Das **Wasser** dagegen ist, vor allem im Hochsommer, einige Grade kälter, als man es vom Mittelmeer gewohnt ist. Zwar kann von Mai bis Novem-



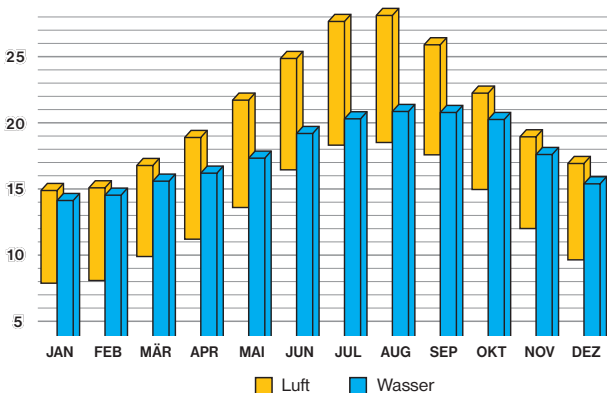
Buchtipp:
„Sonne,
Wind und
Reisewetter“
aus der
Praxis-Reihe
des REISE
KNOW-HOW
Verlags

ber „erfrischend“ gebadet werden, doch sollte man wissen, dass die Gewässer im Westen meist noch um 1–2 °C kühler sind als nahe der spanischen Grenze, wo sich der Atlantik allmählich mit dem Mittelmeer vermischt.

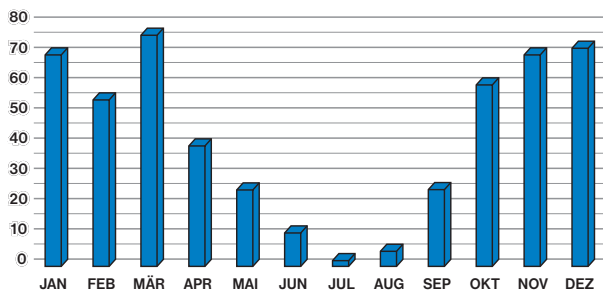
Nieder- schlags- menge

Vom zu erwartenden Regen braucht man eine geplante Algarve-Reise sicher nicht abhängig zu machen, da die durchschnittliche Niederschlagsmenge nur rund ein Drittel dessen beträgt, was in den Alpenanrainerländern vom Himmel fällt. Die welt-

Mittlere tägliche Maximum- und Minimumtemperaturen in °C



Mittlere Niederschlagsmenge pro Monat in mm



Register

A

Aktivitäten 79
 Albergarias 97
 Albufeira 256
 Alcoutim 157
 Alferce 309
 Algarve Shopping 269
 Aljezur 372
 Almansil 223
 Almeida, Francisco de 124
 Alte 234
 Alvor 326
 Anreise 16
 Apartments 100
 Aqua Show 82
 Aqualand – The Big One 79
 Arbeiten in Portugal 91
 Architektur 145
 Arco da Vila, Faro 210
 Armação de Pêra 271
 Ausflüge, organisierte 75
 Ausreisebestimmungen 35
 Ausrüstung 28
 Autofahren 29
 Azinhal 156
 Azulejos 38

B

Bahn 73
 Banzai Boggan 80
 Barão de São João 348
 Barlavento 108
 Barragem da Bravura 348
 Barragem de Beliche 156
 Barragem do Arade 238
 Barrocal 107
 Bauernhöfe 98
 Behaim, Martin 125
 Beschilderung 33

Bevölkerung 139
 Bier 46
 Bildhauerei 152
 Bildung 143
 Bodysurfen 89
 Boliqueime 238
 Botschaften 35
 Bragança-Dynastie 126
 Burgau 351
 Burgen 98
 Bus 73

C

Cabo de São Vicente 361
 Cabral, Pedro Álvares 124
 Cacela Velha 175
 Cachopo 204
 Caldas de Monchique 301
 Camping 96
 Carrapateira 370
 Carvoeiro 277
 Castro Marim 161
 Cava dos Mouros,
 Freilichtmuseum 160
 Conceição/
 Praia de Cabanas 176
 Costa Vicentina 350

D

DAAD 91
 Demokratie 129
 Diktatur 128
 Diplomatische
 Vertretungen 35
 Dokumente 29
 Dom Infante
 Henrique 335, 362

E

Echsen 116
 Einkäufe 37

Einreisebestimmungen 35
 Elektrizität 40
 Erste Republik 128
 Essen 40
 Estói 197
 Estombar 291
 Etikette 29
 Eukalyptusbaum 113
 Euro 55
 Exkursverzeichnis 11

F

Fado 150
 Familie 140
 Faro 205
 Fauna 111
 Feiertage 53
 Feigenbaum 113
 Feigenkaktus 115
 Feiteira 204
 Felsalgarve 108
 Fernsehen 70
 Ferragudo 287
 Feste 53
 Figueira 355
 Figueira, Naturpark 355
 Film 153
 Fische 117
 Flagge 132
 Flora 111
 Flug 18
 Foia-Gipfel 308
 Fonte Benémola,
 Naturpark 230
 Fonte da Rata 203
 Fonte Grande, Quellen 234
 Fonte Pequena, Quellen 234
 Fortaleza de Beliche 360
 Fortaleza de Sagres 359
 Fortaleza São Sebastião 165
 Fotografieren 54

Foz de Odeleite 156
 Freizeitparks 79
 Fremdenverkehrsamt 64
 Frühstück 40
 Fuzeta 186

G

Garrão 220
 Gasthöfe 98
 Geld 55
 Geldkarten 55
 Geschichte 118
 Gesellschaft 139
 Gesundheit 58
 Gesundheitszentren 61
 Getränke 45
 Golf 83
 Goten 119
 Gotik 145
 Grutas Ibn Abbas 291

H

Handel 134
 Handy 92
 Happy Farm 82
 Heiliger Gral 146
 Heinrich der Seefahrer 362
 Herrenhäuser 98

I, J

Igreja São Pedro, Faro 213
 Ilha Culatra 196
 Ilha de Armona 187
 Ilha de Faro 214
 Ilha de Farol 196
 Ilha de Tavira 182
 Impfungen 36
 Informationsstellen 65
 Internet 66
 Johannisbrotbaum 113
 Jugendherbergen 97

K

Kategorien,
 Unterkunft 101
 Kinder 69
 Kinderarbeit 142
 Kleidung 29
 Klima 108
 Kolonien 123
 Kolumbus 123
 Konsulate 35
 Korkeichen 111
 Kosten 57
 Krankenhäuser 60
 Krazy World 82
 Kriminalität 78
 Kunst 150

L

Lacobriga 333
 Lagoa 292
 Lagos 332
 Landschaftsformen 106
 Largo da Sé, Faro 210
 Largo de São Francisco,
 Faro 212
 Largo do Carmo, Faro 213
 Literatur 153
 Literaturtipps 428
 Litoral 107
 Loulé 225
 Luz 186
 Luz de Lagos 348

Lissabon 382

Armazens do Chiado,
 Shopping 425
Bahnhof Rossio 395
 Bairro Alto 403
 Baixa 400
 Basilica da Estrela 409
 Belém 410

Berg-Straßenbahn 395
 Botanischer Garten 393
Café A Brasileira
 do Chiado 406
 Caís do Sodré 408
 Camões, Luís de 407
 Campo Pequeno,
 Stierkampfarena 392
 Castelo São Jorge 397
 Centro Vasco da Gama,
 Shopping 425
 Chiado 403
 Christo-Rei-Statue 419
 Convento da
 Nossa Senhora
 da Graça 396
 Convento do Carmo 403
El Corte Inglês 392
 Elevador da Gloria 395
 Elevador de Santa Justa 401
 EXPO-Gelände 417
Fado 422
 Fregatte D. Fernando II.
 y Gloria 401
Igreja Nossa Senhora
 Do Loreto 406
 Igreja Nossa Senhora
 Encarnação 406
 Igreja São Roque 405
Jardim Botânico 406
 Jardim da Estrela,
 Stadtpark 410
 Jardim Zoológico 392
 Justizpalast 392
Kapelle Santa Luzia 397
 Kathedrale 398
Largo Chiado 406
 Largo Chiado und
 Praça de Camões 406
 Largo da Sé 398
 Largo Martim Moniz 396

- Largo Santa Luzia 397
 Largo Trindade 406
 Lisboa-Card (LC) 388
 Lissabon 382
 Luís de Camões 407
Manuelinik 412
 Markt 408
 Marquês de Pombal 404
 Mercado 24 de Julho 408
 Miradouro São Pedro
 Alcântara 405
 Mosteiro dos Jerónimos 410
 Mouraria-Viertel 396
 Museo do Chiado 407
 Museu Antóniano 400
 Museu Calouste
 Gulbenkian 389
 Museu da Marinha 413
 Museu de Arqueologica
 e Etnologia 413
 Museu de Arte Popular 416
 Museu de Etnologia do
 Ultramar 414
 Museu de São Roque 405
 Museu dos Coches 414
 Museu Nacional
 da Ciência 406
 Museu-Escuela de
 Artes Decorativas 398
Oceanário 418
 Olispónia, Multimedia-
 Präsentation 398
 Ópera São Carlos 407
Padrão dos
 Descobrimientos 415
 Palast der
 Stadtverwaltung 400
 Parque das Nações 417
 Parque Eduardo VII. 392
 Pavilhao Carlos Lopez 393
 Pavillon für Macau 419
 Planetarium Fundação
 Gulbenkian 413
 Praça Figueira 396
 Praça de Camões 406
 Praça de Restauradores 395
 Praça do Comércio 400
 Praça Dom Pedro IV. 395
 Rossio 393
São António da Sé 399
 Seilbahn 419
 Stadtmart 408
 Stadttheater Largo
 Trindade 406
 Standbild José I. 400
 Standbild Pedros IV. 395
 Statue des Marquês
 de Pombal 393
 Statue des portugiesischen
 Königs João I. 396
 Stierkampfarena
 Campo Pequeno 392
Teatro Dona Maria II. 395
 Teatro São Luis 407
 Torre de Belém 416
 Torre Vasco da Gama 418
 Tram Nr. 12 396
Virtual Reality Show 419
 Zoo 392
- M**
 Magalhão, Fernão de 125
 Magellan 125
 Malerei 152
 Manuelinik 148
 Maria Vinagre 378
 Marmelete 309
 Martim Longo 160
 Mauren 122
 maurische Epoche 145
 Medien 69
 Medizinische Versorgung 59

Menhire Montes
dos Amantes 368
Mentalität 140
Mexilhoeira Carregação 291
Mexilhoeira Grande 345
Mietwagen 30
Miguelistenkriege 127
Mitfahrzentrale 34
Moncarapacho 200
Monchique 305
Monte Gordo 171
Montechoro 263
Münzen 133
Musik 150

N

Nachtleben 70
Nationalstolz 140
Naturpark Figuera 355
Naturpark Fonte
Benémola 230
Naturpark
Ria Formosa 194
Naturpark Rocha
da Pena 232
Naturpark
Südwest-Alentejo 350
Nebel 110
Nelkenrevolution 129
Niederschlagsmenge 109
Nossa Senhora da
Guadalupe 357
Nossa Senhora
dos Mártires 165
Notrufnummern 64, 94

O

Odeceixe 378
Odeleite 156
Öffnungszeiten 75
Olhão 189

Oliveira Salazar,
António de 129
Olivenbaum 113
Orangenbaum 115
Ordem de Christo 120
Os Praias 330

P

Paderne 238
Palácio de Estói 199
Paläste 98
Panne 34
Parteienlandschaft 133
Pelados-Pass 203
Pensionen 98
Petiscos 45
Pflanzenwelt 111
Picota-Gipfel 308
Pinien 114
Politik 132
Ponta da Torre 355
Ponte de Aspa 370
Ponte Ruiva 370
Popmusik 151
Portimão 312
Post 77
Praça Afonso III., Faro 211
Praia José Vaz 357
Praia Boca da Rio 352
Praia Cabanas Velhas 352
Praia da Albandaeira 281
Praia da Armação de Pêra 274
Praia da Arrifana 373, 376
Praia da Baleeira 264
Praia da Barriga 367
Praia da Batata 339
Praia da Benagil 281
Praia da Bordeira 372
Praia da Coelha 270
Praia da Cordama 367
Praia da Figueira 355

- Praia da Galé 270
Praia da Mareta 363
Praia da Marina 242
Praia da Marinha 283
Praia da Murração 368
Praia da Oura/Praia dos Aveiros 264
Praia da Quarteira 246
Praia da Rocha 317
Praia da Salema 353
Praia da Senhora da Rocha 274
Praia da Vale de Centeanes 280
Praia das Belharucas 250
Praia de Fuzeta 187
Praia de Altura (Alagõa) 173
Praia de Amoreira 376
Praia de Baixinha 251
Praia de Cabeço (Retur) 173
Praia de Cacela Velha 175
Praia de Carriagem 377
Praia de Fabrica 175
Praia de Falésia 250
Praia de Forte Novo 247
Praia de Lota 174
Praia de Manta Rota 175
Praia de Mirouço 368
Praia de Monte Clérigo 376
Praia de Monte Gordo 171
Praia de Odeceixe 379
Praia de Samoqueira 377
Praia de Tavira 182
Praia de Vale de Homens 377
Praia de Vale Figueiras 372
Praia de Vila Real 168
Praia de Vilamoura-Falésia 242
Praia de Zavial 356
Praia do Alemãos 319
Praia do Almargem 247
Praia do Alvor 330
Praia do Amado 371
Praia do Barril 186
Praia do Beliche 364
Praia do Burgau 351
Praia do Camilo 340
Praia do Canavial 341
Praia do Carneiros 289
Praia do Carvalho 281
Praia do Carvoeiro 280
Praia do Castelejo 367
Praia do Castelo 270
Praia do Evarista 271
Praia do Ingrina 356
Praia do Lourenço 270
Praia do Martinhal 363
Praia do Molhe 289
Praia do Monte Carvoeiro 280
Praia do Pinhão 340
Praia do Pintadinho 289
Praia do Prainha 330
Praia do Salgados 271
Praia do Tonel 364
Praia do Trafal 248
Praia do Vau 318
Praia Dona Ana 340
Praia dos Estudantes 339
Praia dos Homens 340
Praia dos Pescadores 263
Praia dos Três Irmãos 330
Praia Grande 289, 341
Praia Maria-Luisa 252
Praia Meia 346
Praia Monte Clérigo 373
Praia Olhos de Água 251
Praia Porto de Mós 341
Praia Santa Eulália 253
Praia São Rafael 269
Praia Verde 173
Privatzimmer 97

Q

- Quarteira 246
- Querença 230
- Quinta do Lago 220

R

- Radfahren 83
- Radio 70
- Raposeira 356
- Reconquista 122
- Regierung 133
- Reisegepäck 28
- Reiseinformationen
 - allgemein 66
- Reisekosten 57
- Reiserouten 22
- Reisezeit 108
- Religion 143
- Renaissance 148
- Residenciais 97
- Restaurants 42
- Ria Formosa,
 - Naturpark 175, 194
- Rio Guadiana 156
- Rocha da Pena,
 - Naturpark 232
- Rogil 377
- Rokoko 149
- Römer 119
- Ruínas de Milréu 198

S

- Sagres 358
- Saisonzeiten 110
- Salema 352
- Salir 232
- Sandalgarve 108
- Sanlucar de Guadiana 157
- Santa Luzia 185
- São Bartolomeu
 - de Messines 237

- São Brás de Alportel 201
- São Miguel 200
- Säugetiere 115
- Schlangen 116
- Schnorcheln 88
- Schwimmen 84
- Selbstversorger 47
- Serra 107
- Serra da Alcaria 201
- Serra de Caldeirão 201, 230
- Serra de Monchique 300
- Serra de Monte Figo 200
- Sesmarias 287
- Shopping 37
- Sicherheit 78
- Silves 293
- Slide & Splash 81
- Sotavento 108
- Souvenirs 37
- Soziales 143
- Spezialitäten
 - (kulinarische) 44
- Sport 79
- Sprache 90
- Sprachkurse 90
- Staat 132
- Stierkampf 85
- Straßenkarten 23
- Straßenqualität 33
- Studium in Portugal 91
- Südwest-Alentejo,
 - Naturpark 350
- Symbole 132

T

- Tankstellen 33
- Tauchen 87
- Tavira 177
- Telefonieren 92
- Telefonkarten 92
- Tempelritter 120

Tierwelt 115
Torre de Aspa 369
Tourada 86
Touren, organisierte 75
Tourismus 94
Trampen 34
Traveller Cheques 56
Trinken 40

U

Überweisungen 57
Uhrzeit 96
Umweltprobleme 138
Unfall 34
Unterhaltung 70
Unterkunft 96

V

Vale de Lobo 220
Vasco da Gama 124
Verkehrsmittel,
 öffentliche 71
Verkehrsschilder 33

Versicherungen 102
Vila do Bispo 366
Vila Real de
 Santo António 166
Vilamoura 241
Vilamoura-Quarteira 241
Vögel 117

W

Währung 55
Wandern 88
Wappen 132
Wein 46
Westküste 107
Windsurfen 89
Wirtschaft 134

Z

Zahnärzte 62
Zeitungen 69
Zoomarine 81
Zug 72

Kartenverzeichnis

Landschaftsformen der Algarve106

Landkarten:

Westliche AlgarveUmschlagklappe vorn
 Östliche AlgarveUmschlagklappe hinten
 Algarve, der Osten162
 Faro und Umgebung190
 Serra de Caldeirão231
 Von Portimão bis Albufeira254
 Serra de Monchique302
 Der Südwesten324
 Westküste374

Stadtpläne:

Albufeira Großraum258
 Albufeira Innenstadt260
 Alte235
 Alvor328
 Armação de Pêra272
 Cavoeiro278
 Faro206
 Lagos334
 Lissabon Großraum384
 Lissabon Innenstadt390
 Loulé227
 Olhão193
 Portimão Innenstadt314
 Praia da Rocha318
 Sagres359
 Salema353
 Silves294
 Tavira178
 Vila Real de Santo António169
 Vilamoura-Quarteira244