

roland hanewald



nordseeinsel borkum

handbuch für
individuelles entdecken

empfohlen von



Reisehandbuch zum Bereisen und Entdecken der Nordseeinsel

Inhalt

Vorwort	7
Kartenverzeichnis	11

Allgemeine Reisetipps

Anreise	14
Unterkunft buchen	22
Die Kurpackung	26

Die Nordsee

Land und Meer	33
Wind und Wetter	35
Ebbe und Flut	39
Gefahren beim Baden	42
Meer und Gesundheit	47
Das Sonnenlicht	50
Die Menschen	
an der Küste	54
Könt ji Platt schnacken?	58
Essen und Trinken	
an der Küste	63

Insel-Info A-Z

Wichtige Adressen	
und Telefonnummern	70
Apotheken	70
Ärzte	71
Einkaufen	71

Fortbewegung	73
Führungen	
und Rundfahrten	78
Gastronomie	80
Hunde	85
Internet	86
Kinder	87
Kirchen	88
Presse	90
Sport	90
Strände	96
Unterhaltung	99
Unterkunft	102

Sehenswertes

Alter Leuchtturm	120
Heimatmuseum	124
Kaapen	133
Kuh-Kult	133
Neuer Leuchtturm	134
Aussichtsdünen	136
Nordsee-Aquarium	136
Feuerschiff	136
Seenotkreuzer	141

Informatives, Besinnliches, Lustiges

Inselgeschichte	144
Was bedeutet	
„Borkum“ eigentlich?	144
Borkum	
und die Römer	145

Borkum im Mittelalter	149	Die Naturschutzgebiete der Ruhezone	181
Vitalienbrüder und Strandjer	150	Wattenmeer und Ökotourismus	188
Weitere Entwicklung	153	Eine fröhliche Borkumfahrt	191
Die Ära des Walfangs	157	Seemannslatein	203
Franzosenzeit und Seebadgründung	163		
Kommunikations- zentrum Borkum	169	Anhang	
Borkum im 20. Jahrhundert	171	Literaturhinweise	212
Borkums berühmteste Gäste	174	Fährzeiten	214
Die Natur	177	Register	225
		Der Autor	228

Exkurse

- Sturm und Wellen 38
- Borkums größter Glückspilz 42
 - „Die deutsche Titanic“ 56
 - Mediis tranquillus in undis 116
 - Mutter aller Sände 134
- Bekanntmachung für Seefahrer 137
- Der Untergang der Teeswood 140
 - Ein interessanter Fund 148
 - Die Deutsche Gesellschaft zur Rettung Schiffsbrüchiger 154
 - Walfängerlied 160
- Vom erschrecklichen Baden im Meer 166
 - Essbare Wildpflanzen auf Borkum 184

Kartenverzeichnis


- Anreise Emden 14
- Borkum Übersicht Umschlag vorn
 - Borkum, Ort Umschlag hinten
 - Emsmündung 192
 - Lage Borkums 32
 - Nationalpark
- Niedersächsisches Wattenmeer 178
 - Unterkunft 104
 - Verkehrsübersicht 76

024b Foto: rh



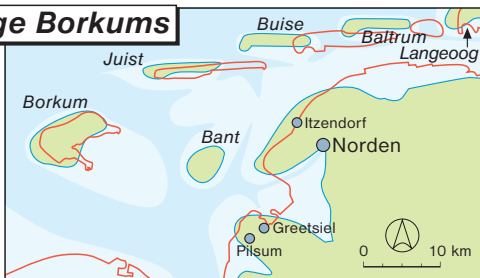


Die Nordsee

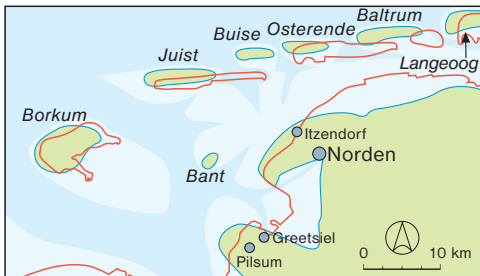


Die Lage Borkums

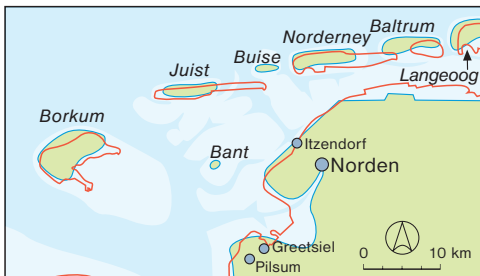
Um 1250



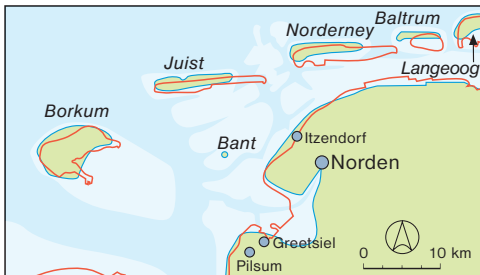
Um 1400



Um 1650



Um 1700



Land und Meer

Eiszeiten

Was war zuerst da, Borkum oder die Nordsee? Genausogut könnte man die klassische Frage nach dem Ei und dem Huhn stellen. Sicher ist, dass die ostfriesischen Inseln (im Gegensatz zu ihren nordfriesischen Schwestern) nicht Überreste eines in der See versunkenen alten Festlandes sind, obwohl diese These noch bis in die dreißiger Jahre des 20. Jahrhunderts Gültigkeit besaß. Zwar herrschte um 10.000 vor Christus, als sich das **Eis** aus dem Nordseeraum zurückziehen begann, noch bis in den Bereich der mittig in der Nordsee gelegenen Doggerbank festes Land vor. 2000 Jahre später war weiterhin viel Wasser durch Eis gebunden, und der Spiegel der Nordsee lag etwa 35 Meter tiefer als heute. Doch dann wurde es wärmer, und der **Meeresspiegel begann zu steigen**. In den ersten 3000 Jahren stieg er besonders schnell; um etwa 25 Meter kletterte der Pegel in dieser Zeit. Am Ende jener Phase entstanden in groben Rastern die **Konturen der jetzigen Küstenlinie**, namentlich Strandwälle, aus denen sich bald Düngürtel entwickelten, und nachgelagerte Wattflächen, das Ganze erheblich weiter seewärts als heute.

Entstehung der ostfriesischen Inseln

Das **Meer stieg weiter**, jetzt jedoch langsamer und auf eine seltsam pulsierende Weise mit wiederholten Vorstößen und Rückschritten. Vor 4000 Jahren war die Nordsee ungefähr vier Meter niedriger als heute, und auf spätestens diesen Zeitpunkt wird die Entstehung der ostfriesischen Inseln datiert. Der **alte Strandsaum und der Düngürtel** bewegten sich etwa im gleichen Tempo wie das steigende Meer in Richtung auf das Festland und blieben schließlich, als kein weiterer Anstieg mehr stattfand, auf dem Fleck stehen. Anschließende Sturmfluten schlugen darauf **Breschen in diesen schütterten Wall**, und er zerfiel in

007b Foto: rh



Feuerschiff: Das Licht hat ausgeschienen

Register

A

Adressen 70
 Ärzte 71
 Alkohol 66
 Allergiker 49
 Alter Leuchtturm 120
 Angeln 90
 Anreise 14
 Apotheken 70
 Aussichtsdünen 136
 Auto 15, 73
 Autofähre,
 ab Eemshaven 18, 216
 Autofähre, ab Emden 16, 214

B

Baden 42
 Badesitten 168
 Bahn 19, 74
 Bauernhof 113
 Beach-Volleyball 90
 Benzin 74
 Bevölkerung 54
 Bibliothek 99
 Boot 21
 Borkumer Kleinbahn 74
 Borkumer Platt 59
 Borkumriff 136
 Boule 90
 Burkana 21
 Busch, Wilhelm 174
 Busse 75

C

Camping 113
 Chauken 147
 Cimbria 56
 CVJM-Heime 111

D

Demokratie 55
 Deutsche Gesellschaft
 zur Rettung
 Schiffbrüchiger 154
 Dollart 193
 Dykhus 124

E

Ebbe 39
 Eemshaven 14
 Einkaufen 71
 Eiszeiten 33
 Emden 14
 Essen 63

F

Fähren 15
 Fahrradverleih 75
 Ferienhäuser 108
 Ferienwohnungen 108
 Feuerschiff 136
 Fisch 66
 FKK 99
 Fliegen 90
 Flugzeug 20
 Flut 39
 Fortbewegung 73
 Franzosenzeit 163
 Führungen 78
 Funkanlagen 169

G

Garagen 17
 Gastaufnahmevertrag 24
 Gastgeberverzeichnis 23
 Gastronomie 80
 Geschichte 144
 Gesundheit 47
 Getränke 66
 Gezeiten 40

Gezeitenströmungen 44
 Glücksspiel 99
 Golf 91
 Gottesdienste 89
 Granat 64
 Greune Stee 181
 Grußformel 63
 Gymnastik 91

H

Heimatmuseum 124
 Hochwasser 39
 Hohes Riff 136
 Hotels 102
 Hunde 85

I

Information 70
 Inselfeste 100
 Inselgeschichte 144
 Inselname 144
 Internet 86

J

Jugendherberge 109

K

Kaapen 133
 Kaninchen 180
 Kinder 87
 Kinderheim 112
 Kino 101
 Kirchen 88
 Kleidung 37
 Klima 50
 Knock 194
 Kommunikations-
 zentrum 169
 Kuh-Kult 133
 Kur 26
 Kurkarte 29

Kurtaxe 27
 Kurverwaltung 70

L

Landschaftsformen 177
 Leuchtturm
 -Alter 120
 -Neuer 134
 Literaturhinweise 212

M

Matjes 65
 Mittelalter 149
 Mutter-Kind-Kuren 112

N

Nationalhymne, ostfriesische 59
 Nationalpark 189
 Natur 177
 Naturschutzgebiete
 der Ruhezone 181
 Naturschutzzonen 177
 Neuer Leuchtturm 134
 Niederländisch 58
 Niedrigwasser 39
 Nipptide 39
 Nordsee 31
 Nordsee-Aquarium 136
 Nordseelied 61

O

Ökotourismus 188
 Ostfriesische Inseln,
 Entstehung 33

P

Parken 15
 Passagier-Katamaran 19
 Pensionen 108
 Plattdüütsch 58
 Presse 90

Q

Quallen 46

R

Raabe, Wilhelm 177

Reiten 91

Reizklima 50

Restaurants 80

Römer 145

Ronde Plate 182

Rundfahrten 78

S

Schwimmen 92

Seebadgründung 164

Seehundbank

Hohes Riff 187

Seemannsplatein 203

Seenotkreuzer 141

Segeln 92

Sehenswertes 119

Sonnenbrand 54

Sonnenlicht 50

Spielbank 99

Sport 90

Springtide 39

Stauwasser 39

Störtebeker, Claus 151

Strände 96

Strandgut 153

Strandjler 150

Strandkörbe 98

Strandsegeln 92

Strandzelte 98

Sturm 38

T

Tanzen 101

Tauchen 92

Taxi 74

Tee 66

Teeswood 140

Tennis 93

Tidekalender 41

Tidenhub 40

Tourismus 165

Trinken 66

Tüskendör 186

U

Uferbefestigungen 174

Unterhaltung 99

Unterkühlung 47

Unterkunft 22, 102

V

Vegetation 179

Veranstaltungen 101

Vitalienbrüder 150

Vögel 180

Volkslauf 93

W

Wadenkrampf 46

Walfang 157

Wandelhalle 173

Wandern 75, 94

Wasser, Borkumer 67

Wasserski 95

Waterdelle-Muschelfeld 183

Wattenmeer 188

Wellen 38

Wetter 35

Wildpflanzen 184

Wind 75

Windsurfen 95

Y

Yachthafen 21

Z

Zimmervermittlung 23

Zug 19, 74