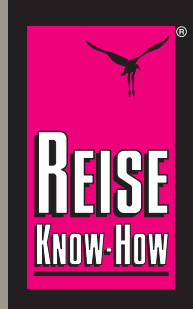


besonders reisetauglich



- › Detaillierte Tourenpläne
- › Exakte Landkarten und Stadtpläne
- › GPS-Koordinaten von allen Stellplätzen
- › Ideales Format fürs Armaturenbrett
- › Genaue Stellplatzbeschreibung
- › Alle Ver- und Entsorgungspunkte
- › Kleine Sprachhilfe mit Womo-Wortschatz
- › Wichtige Unfall- und Pannenhilfe



WOHNMOBIL-TOURGUIDE

Die schönsten Routen durch die

Erlebenswerte Orte

Alle Wohnmobil-Stellplätze

Lohnende Abstecher

Sportliche Aktivitäten

Spektakuläre Naturphänomene

Interessante Citybesuche

Idyllische Picknickstellen

Provence

Rainer Höh



Das spezielle Wohnmobil-Bordbuch für individuelles Reisen, Entdecken und Genießen

INHALTSVERZEICHNIS

Vorwort.....	7
Zu den Routenbeschreibungen.....	8
Routenübersicht.....	10
Die Highlights der Provence	12

Praktische Reisetipps A-Z **14**






Anreise	16
Einreisebestimmungen.....	22
Diplomatische Vertretungen.....	23
Einkaufen.....	23
Ferien und Feiertage.....	25
Gas	25
Geld.....	26
Gesundheit	26
Haustiere	27
Informationsstellen	28
Karten	29
Panne und Unfall.....	31
Post	32
Reisezeit und Klima	33
Sicherheit.....	34
Straßen	36
Strom	37
Tanken	38
Telefon	38
Trinkgeld	39
Übernachten.....	39
Verkehrsregeln	45
Ver- und Entsorgung.....	48
Zoll.....	49

Route 1: Die Baronnies **50**



Routenübersicht.....	54
Rundfahrt durch die Baronnies.....	54

		Route 2: Die Hugelprovence der Vaucluse	64
		Vaison-la-Romaine **	68
		Die Dentelles de Montmirail **	70
		Mont Ventoux ***	
		und Gorges de la Nesque **	77
		Kulturschatze und Naturwunder	
		rund um das Plateau de Vaucluse ***	81
		Der Luberon: Mystische Waldberge ***	92
		Route 3: Die Hochprovence	102
		Sisteron **	108
		Montagne de Lure *** und Pays de Forcalquier	110
		„Bonus-Track“: Rundfahrt durch die Alpes de Haute Provence	118
		Das Plateau de Valensole und der Grand Canyon du Verdon ***	124
		Stellplatze abseits der Route	137
		Route 4: Von Avignon zur Rhone-Mundung	138
		Durch das Rhone-Tal	140
		Les Alpilles ***	152
		Arles ***	161
		Die Camargue ***	166
		Route 5: Von Aix-en-Provence zur Cote Bleue	182
		Aix-en-Provence **	186
		Rundfahrt durch die	
		Montagne Ste.-Victoire ***	189
		Rundfahrt zwischen Etang de Berre,	
		Alpilles und Luberon	191
		Rundfahrt um den Etang de Berre *	197
		Rundfahrt an der Cote Bleue **	200
		Route 6: Kuste und Hinterland	204
		Die Kuste ostlich von Marseille	208
		Durch das Massif de la Sainte-Baume ***	214
		Entdeckungen im Hinterland	216
		Das Massif des Maures **	218
		Anhang	220
		Stellplatzliste	222
		Autobahnraststatzen	226
		Kleine Sprachhilfe Franzosisch	227
		Register	233
		Uber den Autor	240

ROUTE 1

Die Baronnie:

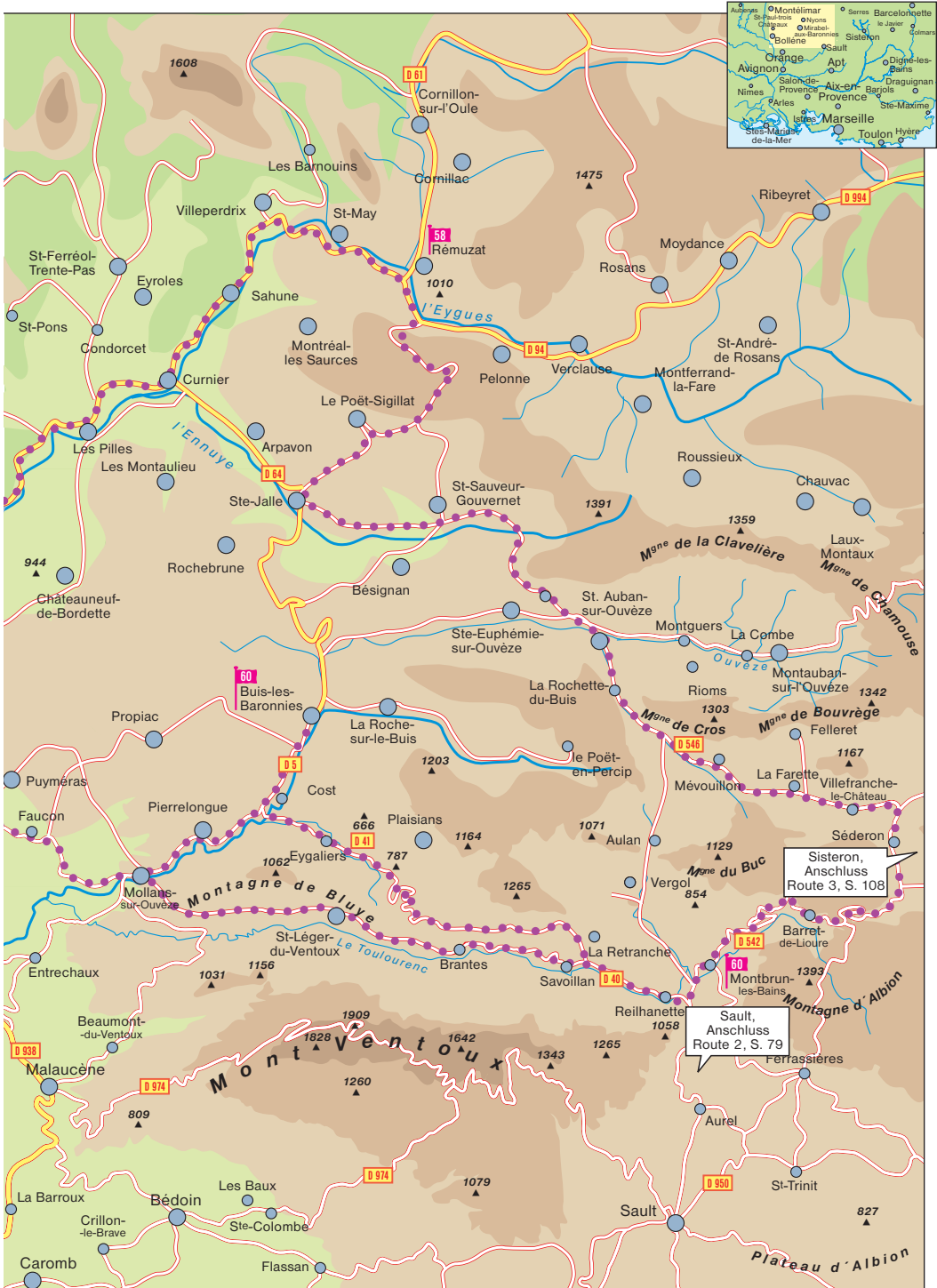
*LAVENDELDUFT UND LINDENBLÜTEN
IN DER DRÔME PROVENÇALE*



Route 1



© REISE KNOW-HOW 2011



Route 1: Die Baronnies

Rutenkarte

ROUTENÜBERSICHT

Distanz: ca. 182 km

Dauer: 1 bis 2 Tage

Die Rundstrecke eignet sich als „Ouvertüre“ für eine längere Provence-Reise und bietet in Vaison-la-Romaine Anschluss an die Vaucluse-Tour (s. S. 65). Von Séderon aus kann man aber auch auf der D 946 nach Sisteron gelangen (ca. 38 km) und hat dort Anschluss an die Tour 3 „Hochprovence“ (s. S. 103) oder man fährt von Montbrun via D 542 und D 942 nach Süden und stößt nach 12 km bei Sault (s. S. 79) auf die Vaucluse-Route.

Und nicht zuletzt eignet sich die Baronnies-Runde auch hervorragend für alle, die auf der Hin- oder Rückreise zu völlig anderen Zielen im Süden Frankreichs ein oder zwei Tage Zeit haben, um etwas Neues zu entdecken.

Anfahrt: Wer auf der A 7 von Norden kommt, verlässt sie bei der Ausfahrt Nr. 18, folgt zunächst westlich der Autobahn N 7 in Richtung Donzère und biegt beim nächsten Kreisverkehr auf die D 541 nach Osten in Richtung Grignan.

Rastplatz

Direkt am Kreisverkehr rechts befindet sich die **Aire de Repos de Donzère**, die aber weder besonders schön noch ruhig liegt.

Stellplatz

Les Granges-Gontardes: **Weingut „Dôme d'Elyssas“**



UTM: 31 T 06 39 729 mE 49 19 828 mN; 44,41826°N 4,75519°O

Schöner privater Platz auf einem Weingut. **Lage/Anfahrt:** Von der N 7 kommend am Kreisverkehr von Donzère die D 541 in Richtung Les Granges de Gontardes/Grignan nehmen und dann den Schildern „Dôme d'Elyssas“ folgen. Zufahrt auch für größere Mobile möglich; **Platzanzahl:** 10; **Untergrund:** fester, ebener Parkplatz; **Ver-/Entsorgung:** Trinkwasser, Abwasser, Chemie-WC, Strom; **Sicherheit:** sicherer Platz auf Privatgrund; **Preise:** Ver-/Entsorgung und Übernachten kostenlos; **Max. Stand:** unbegrenzt; **Geöffnet:** ganzjährig; **Kontakt:** Tel. 0475986155, Fax 0475986312.

Tipp

Die Querverbindung Séderon – Sisteron führt durch eine relativ einsame und reizvolle Landschaft entlang dem nördlichen Fuß der Montagne de Lure.


RUNDFAHRT DURCH DIE BARONNIES

GRIGNAN

Picknickplatz

Am südlichen Stadtrand gibt es an der Stadtmauer einen recht hübschen und ruhig gelegenen (aber zeitweise sehr vollen) Parkplatz, den im Sommer viele Franzosen auch als Wohnmobil-Stellplatz zum Übernachten nutzen.

Der Ort (ca. 19 km ab der Autobahnausfahrt) besitzt ein beeindruckendes und als „Klein-Versailles in der Provence“ bekanntes **Schloss*** (geöffnet 9.30–12 Uhr und 14–18 Uhr, 1.11.–31.3. Di. sowie Neujahr und 25. Dezember geschlossen), das aus dem 11. Jh. stammt, aber später immer wieder eifrig umgebaut wurde. Das Schloss diente als Sommerresidenz der *Marquise von Sévigné*, die hier im 17. Jh. über 1000 recht unterhaltsame Briefe verfasst hat, um ihre Tochter über Mode, Kunst und Skandale auf dem Laufenden zu halten. Nach ihr wird das Schloss allgemein das **Château de Madame de Sévigné** genannt.

Kurz darauf passiert man zwischen Grillon und Valréas – wahrscheinlich ohne es zu merken – eine kleine historische Kuriosität: eine Exklave der Vaucluse innerhalb des Départements Drôme. Sie ist ein Relikt der Papstzeit und des Comtat Venaissin. Innerhalb der „Vaucluse-Insel“ ändert sich die Straßenbezeichnung vorübergehend von D 541 zu D 941 und danach wieder zurück – und in Valréas heißt die Straße sogar noch „Avenue de l'Enclave des Papes“. Innerhalb dieser Enklave findet man einige sehr schöne und empfehlenswerte  Stellplätze auf Weingütern.

2 Stellplatz Montbrison

UTM: 31 T 06 60 596 mE 49 22 339 mN
44,43652°N 5,017894°O

Ruhiger Platz am Ortsrand beim Stadion. **Lage/Anfahrt:** Von Valréas via D 10 und D 24 nach Norden; am Ortseingang vor der Kellerei links. Von Grignan via D 14 und D 538 nach Osten und kurz nach der Tankstelle rechts auf die D 24; auch für größere Mobile problemlos; **Platzanzahl:** ca. 10; **Untergrund:** fester, ebener Parkplatz; **Ver-/Entsorgung:** Trinkwasser, Abwasser, Chemie-WC (ca. 1,8 km entfernt am Sportplatz, 31 T 06 61 139 mE 49 21 386 mN), Strom (am Stellplatz); **Preise:** Übernachten/Strom kostenlos; **Max. Stand:** unbegrenzt; **Geöffnet:** ganzjährig; **Hinweis:** Picknicktische, kein Schatten, nahe Weinkellerei und Bar; nördlich des Dörfchens führen schöne Fußwege durch die Montagne de la Lance.

3 Les Escargots de l'Enclave

UTM: 31 T 06 59 051 mE 49 10 287 mN
44,32843°N 4,99485°O

Ruhiger kleiner Platz bei einem Schneckenzüchter und Weinbauern. **Lage/Anfahrt:** Quartier Polidon, südlich von Valréas; von der „Domaine des Lauribert“ noch ca. 3,5 km der Straße folgen (etwas sparsam beschildert); schmale Straße, aber auch für größere Mobile möglich; **Platzanzahl:** ca. 7; **Ver-/Entsorgung:** Strom, Trinkwasser, Abwasser, Chemie-WC, Toilette; **Sicherheit:** sichere Lage auf Privatgrund; **Preise:** Parken, Ver-/Entsorgung kostenlos; Strom 2 €/Tag; **Max. Stand:** unbegrenzt; ganzjährig geöffnet; **Kontakt:** Tel. 0674517098; **Bemerkung:** Mitte Juni bis Ende August ist eine Besichtigung der Schneckenzucht möglich. Verkauf von Wein, Honig, Schnecken- und Trüffelprodukten.

4 Domaine des Lauribert

UTM: 31 T 06 57 049 mE 49 12 490 mN
44,34869°N 4,97042°O

Ein sehr schöner und sympathischer Platz inmitten der Weinberge. **Lage/Anfahrt:** ca. 1 km östlich der D 976 zwischen Valréas und Visan; gut ausgeschildert; Anfahrt auch für größere Mobile möglich; **Platzanzahl:** ca. 10; **Ver-/Entsorgung:** Strom, Trinkwasser, Abwasser, Chemie-WC, Toilette; **Sicherheit:** sichere Lage auf Privatgrund; **Preise:** Parken, Ver-/Entsorgung kostenlos; Strom 2 €/Tag; **Max. Stand:** 3 Nächte; **Kontakt:** Tel. 0490352682; **Bemerkung:** Einer der schönsten Plätze der Vaucluse mit netten Leuten und sehr gutem Wein. In der Nähe gibt es Wanderwege durch die Weinberge.

5 Domaine de Lumian

UTM: 31 T 06 56 375 mE 49 17 516 mN
44,39404°N, 4,96349°O


Schöner und sehr empfehlenswerter Platz zwischen Weinbergen, aber etwas windig und mit nur wenig Schatten. **Lage/Anfahrt:** ca. 3 km östlich von Grillon (Richtung Valréas) von der D 941 links nach Norden in die Zypressenallee abbiegen und 150 m weiter wieder links auf den Teerweg, der nach 300 m das gut ausgeschilderte Weingut erreicht. Die Zufahrt ist schmal, aber auch für größere Mobile möglich; **Platzanzahl:** 6; **Ver-/Entsorgung:** Strom, Trinkwasser, Abwasser, Chemie-WC; **Sicherheit:** sicher auf Privatgrundstück; **Preise:** Parken und Ver-/Entsorgung kostenlos; **Max. Stand:** unbegrenzt; **Geöffnet:** ganzjährig; **Kontakt:** Tel. 0490350970, Fax 0490351838, domainedelumian@wanadoo.fr. **Bemerkung:** Sehr nette und hilfsbereite Leute, bei denen auch Gruppen willkommen sind; Bio-Produkte.



NYONS

▲ *Die altherwürdige Römerbrücke von Nyons*

Durch Weinberge und Aprikosenhaine windet sich das Sträßchen nach Nyons (23 km von Grignan), das eines der Schmuckstücke der Baronnies und der ganzen nördlichen Provence ist. Geschützt durch Felswände im Tal des Flüsschens Eygues gelegen, besitzt es ein ungewöhnlich mildes Klima, in dem der Frühling schon Anfang März beginnt und sogar exotische Pflanzen gedeihen.

Vom  Wohnmobil-Stellplatz sollte man sich einen Spaziergang am Fluss entlang gönnen durch die sonnenwarmen Parkanlagen zum weiten Bogen der **Römerbrücke** und dann darüber hinweg durch die Gassen der Altstadt. Besonders bekannt ist Nyons für seine Weine und Oliven. Beides kann – und sollte! – man vor Ort kosten und erwerben: auf dem Markt, in der alten **Ölmühle („Vieux Moulin“)** nahe der Römerbrücke oder am besten im Laden der Erzeuger-Kooperative. Die Oliven und das Olivenöl von Nyons waren unter den ersten, die jenes edle und gefragte Prädikat „Appellation contrôlée“ erhielten, das man sonst nur vom Wein her kennt. Lohnend ist ein Besuch des **Musée de l’Olivier**, Place Olivier-de-Serres (Tel. 0475261212, tgl. 8.30–12 und 14.30–18.30 Uhr, Eintritt frei), mit Ausstellungen zum Olivenanbau und der Ölgewinnung vom 17. bis zum 20. Jh. Die **Vieux Moulins**, Promenade de la Digue (Tel. 0475261100, Führungen für 4 € um 11 und 15 Uhr, Juli/Aug. 11.30, 15 und 16 Uhr, sonntags und montags sowie von November bis März geschlossen), umfassen zwei Ölmühlen aus dem 18. und 19. Jh. plus eine Seifensiederei aus dem 18. Jh. mit historischen Geräten.

Information

Office de Tourisme: Place de la Libération, BP 3, 26111 Nyons, Tel. 0475261035, Fax 0475260157, www.paysdenyons.com

Routes de la Lavande: 2, av. de Venterol, BP 36, 26110 Nyons Cedex, Tel. 0475266591, www.routes-lavande.com

6 Aire Communale de Nyons

UTM: 31 T 06 70 414 mE 49 13 878 mN
44,3582°N 5,1384°O

Sehr schön, ruhig, schattig und doch zentrumsnah gelegener Platz neben Fluss und Freibad. **Lage/Anfahrt:** Promenade de la Digue; von Westen kommend durch das Zentrum und unmittelbar vor der Brücke rechts (von Rémuzat oder Vaison-la-Romaine kommend hinter der Brücke links), ca. 150 m dem Fluss folgen, dann rechts; problemlose Zufahrt; **Platzanzahl:** ca. 20; **Untergrund:** Feinschotter; **Ver-/Entsorgung:** Trinkwasser, Abwasser, Chemie-WC; **Sicherheit:** beleuchtet; **Preise:** 9 €/Fahrz./24 Std., 18 € für 48 Std. (Parkscheine am Automat lösen); **Max. Stand:** 48 Std.; **Geöffnet:** ganzjährig; **Kontakt:** Tel. 0475261035, infosmairie@nyons.com; **Hinweis:** Oben auf dem Damm dürfen laut Beschilderung von 10 bis 18 Uhr keine Wohnmobile parken. Da unten der Platz nicht ausreicht, stehen aber schon in der Vorsaison auf dem Deich nachts oft mehr Wohnmobile als auf der Aire.

Einkaufen

Markt: donnerstags (im Sommer auch sonntags)

Olivenöl: Cooperative du Nyonsais (auch Wein und viele andere Produkte), Place Olivier de Serres (GPS: 44,36047°N 5,13279°O), D 94 Richtung Orange und im Kreisverkehr rechts, Tel. 0475269500, www.coop-du-nyonsais.fr (auch sonn- und feiertags geöffnet, 12.30–14 Uhr Pause, Onlinebestellungen möglich, ausgezeichnete Oliven, die weit besser sind als „Oliven aus Nyons“ im sonstigen Handel) und Moulin Dozol-Autrand, Le Pont Roman, Tel. 0475260252, www.moulin-dozol.com.

Wer gleich weiter nach Süden will, fährt jenseits der Brücke rechts in Richtung Mirabel und Vaison. Wer Zeit für eine Rundfahrt hat, biegt links, fährt durch den Tunnel und auf der D 94 das Tal aufwärts.

Einkaufen

UTM: 31 T 06 75 541 mO 49 17 704 mN; 44,39136°N 5,20402°O. Nach ca. 8 km sieht man links an einem großen Parkplatz eine zweite Verkaufsstelle der regionalen Kooperative, die u. a. Wein und Olivenöl anbietet (Mo.–Fr. 9–12 Uhr und 14–18 Uhr). Daneben befindet sich eine gute Bäckerei.

Picknickplätze

Auf der ganzen Strecke entlang dem Flösschen Eygues findet man eine Reihe teils sehr schön gelegener kleiner Park- und Picknickplätze. Die schönsten davon im oberen schluchtartigen Abschnitt nahe Rémuzat.

Etwa 11 km hinter Nyons könnte man nach einer scharfen Linkskurve rechts auf die D 64 biegen, um über den Fluss und ein hübsches Nebentälchen aufwärts in Richtung St. Jalle die Runde abzukürzen. Folgt man jedoch weiter dem Tal der Eygues, so verengt es sich hinter Sahune bald zu einem reizvollen Canyon mit hohen Felswänden, an

REGISTER

A

Abbaye de Montmajour 156
Abbaye de Sénanque 87
Abbaye de St. Hilaire 96
Abbaye de Thoronet 217
ADAC-Notrufnummern 32
Adapter 25
Aigues-Mortes 177
Aire Communale de Salin-de-Giraud,
Stellplatz 172
Aire Communale Parking Pyramide,
Stellplatz 68, 75, 79
Aire du Camping Le Galetas,
Stellplatz 129
Aire du Relais de l'Ermitage,
Stellplatz 129
Aire Privée Intermarché,
Stellplatz 137
aires campingcar 41
aires de Service 41
Aix-en-Provence 186
Allemagne-en-Provence 125
Allos 120
Allos, Stellplatz 121
Alpes de Haute Provence 118
Alpilles d'Eygalières 157
Alpilles Les Baux 153
Alyscamps 164
Anreiseplanung 16
Anreiserouten 17
Ansouis 94
Antiques 158
Apotheke 27
Apt 91, 92
Aqueduc de Barbegal 156
Aqueduc de Roquefavour 192
Arc en Ciel, Camping 188
Arles 161
Auslandsrankenversicherung 27
Auslandsschutzbrief 31
Autobahnggebühren 21
Autobahnraststätten 225
AutoRoute 31
Avignon 143

B

Bagatelle, Camping 146
Baie des Anges 211
Balcons de la Mescla 132
Bandol 210
Banken 26
Banon de Banon 111
Barbentane 147
Barcelonnette 119
Barcelonnette, Stellplatz 119
Baronnies 50
Barroux, Le 75
Bauxit 153
Beaucaire 150
Beauduc 173
Beaumes-de-Venise 73
Bédoin, Stellplatz 76
Belvédère de Galetas 135
Belvédère de Mayreste 135
Berlingots 74
Bollène 142
Bonnieux 95
Bories 87
Botschaften 23
Brot 24
Buis-les-Baronnies 60
Buoux 95

C

Cabanons 202
Cadenet 100
Calanque de l'Escalayolle 202
Calanque de Niolon 202
Calanques 200, 212
Cales 196
Calissons 188
Camargue 166
Camargue-Pferd 169
Camping 43
Camping Arc en Ciel 188
Camping Bagatelle 146
Camping Carpe Diem 70
Camping Chantecler 188
Camping City (Arles) 165
Camping Clos Peyron Frigoulès 171
Camping Domaine Naturiste de Belezy 78
Camping du Théâtre Romain 70

Camping La Brise 171
Camping La Gantesse 216
Camping La Pinède 124
Camping L'Arlésienne 165
Camping La Sorquette 83
Camping le Bosquet 76
Camping Le Clos du Rhône 171
Camping Le Colorado 91
Camping Le Jonquier 142
Camping Le Provençal 216
Camping Les Cèdres 91
Camping Les Lavandes 134
Camping Mas de Nicolas 157
Camping Monplaisir 157
Camping Moustiers 128
Camping Municipal Coucourelle 83
Camping Municipal de Roquefiguer 73
Camping Municipal des Prés-Hauts 109
Camping Municipal du Defends 79
Camping Municipale de la Laune 147
Camping Municipal La Pinède 76, 78
Camping Municipal Les Queyrades 73
Camping Municipal Les Ubacs 114
Camping Municipal le Vallon 96
Camping Nostradamus 196
Camping Pastory 76
Camping Petite Camargue 178
Camping Rose de Provence 126
Camping Tartarin 149
Cap de la Canaille 211
Carpe Diem, Camping 70
Carpentras 73
Carro 201
Carro, Stellplatz 201
Carry-le-Rouet 202
Cassis 211, 212
Castellane 133
Castellane, Stellplatz 134
Cavaillon 98
Cellier des Archers, Stellplatz 137
Centre Leclerc, Stellplatz 63
Ceyreste 212
Cézanne, Paul 188
Chaîne de l'Estaque 199
Chantecler, Camping 188
Château de La Barben 193
Châteauneuf-du-Pape 142

Cirque de Vaumale 132
City (Arles), Camping 165
Clos Peyron Frigoulès, Camping 171
Col d'Allos 120
Col d'Ayen 135
Col d'Illoire 131
Col du Pas de la Graille 110
Collobrières 218
Colmars 120
Colorado Provençal 90
Combe de Lourmarin 95
Combe de Vidauque 98
Corniche des Crêtes 211
Corniche Sublime 128, 131
Cornillon-Confoux 197
Côte Bleue 200
Crèches 85
Croix de Provence 191
Cuges-les-Pins 213
Cuges-les-Pins, Stellplatz 213

D

Dauphin, Stellplatz 113
David-Néel, Alexandra 117
Dentelles 70
Dentelles de Montmirail 70
Diebstahl 34
digitale Karten 30
Digne-les-Bains 116
Diplomatische Vertretungen 23
Domaine de la Gasqui, Stellplatz
Domaine de la Palissade 174
Domaine de Lumian, Stellplatz 55
Domaine des Florets, Stellplatz 72
Domaine des Lauribert, Stellplatz 55
Domaine du Parandou,
Stellplatz 72, 142
Domaine Naturiste de Belezy,
Camping 78
Dôme d'Elyssas, Stellplatz 54
Donzère, Stellplatz 63
Draguinan 137

E

Einkaufen 23
Einreisebestimmungen 22
Elsass 20

Entsorgung 48
Étang 167
Étang de Berre 197
Étang de Vaccarès 171
EU-Heimtierpass 27
Eygalières 159

F

Falaise des Cavaliers 132
Feiertage 25
Feria Pascale 165
Ferien 25
Festival Romain 141
Festung Savoie 121
Fête des Gardians 165
Feuer, offenes 45
Flamingos 173
Fontaine-de-Vaucluse 84
Fontaine-de-Vaucluse,
 Stellplatz 84, 97, 128, 134
Forcalquier 113
Forêt de Cèdres 96
France Passion 43
Frankreich 17
Frei stehen 40
Fremdenverkehrsämter 28
Frisch, Max 162

G

Ganagobie 115
Garrigue 92
Gas 25
Geld 26
Gémenos 214
Gémenos, Stellplatz 215
Gesundheit 26
Gigondas 71
Glanum 158
Gordes 86
Gorges de la Nesque 77, 80
Gorges du Régalon 99
Gorges du Verdon 128
GPL
 (Gaz de Pétrole Liquéfié) 26
GPS-Koordinaten 42
Grand Canyon du Verdon 124, 131
Gréoux-les-Bains 124

Grignan 54
Großer Luberon 93

H

Haustiere 27
Hochprovence 102
Höhlen von Cales 196
Hunderassen 27

I, J

Indiennes-Stoffe 150
Informationsstellen 28
Intermarché Aigues-Mortes,
 Stellplatz 178
Internet 29
Istres 198

K

Kapelle St. Sixte 160
Kardinals-Livrées 146
Karstfjorde 212
Karstplateau 86
Karten 29
Kartensperrung 35
Kategorien 44
Kirche St. Donat 115
Kleiner Luberon 95
Klima 33
Kloster Silvacane 100
Kloster St.-Michel
 de Frigolet 148
Kloster Thoronet 217
Kloster von Ganagobie 115
Komfort-Kategorien 44
Krankenversicherung 27
Kreditkarten 26

L

La Bastide, Stellplatz 135
La Brise 171
La Capelière 172
La-Caume-Panorama-Gipfel 159
Lac de Serre-Ponçon 119
Lac d'Esparron 125
Lac de Ste.-Croix 128
La Celle 217
La Ciotat 210

Lacoste 96
La Foux d'Allos 120
La Foux d'Allos, Stellplatz 121
La Gantesse, Camping 216
Landkarten 229
Lapidarium 126
La Pinède, Camping 124
L'Arlésienne, Camping 165
La Sorguette, Camping 83
Lauris 100
Lavandin 59
Lavendel 59
Lavendelfest 79
Le Barroux 75
Lebensmittel 23
Le Bosquet, Camping 76
Le Clos du Rhône, Camping 171
Le Colorado, Camping 91
Le Jonquier, Camping 142
Le Provençal, Camping 216
Les Alpilles 152
Les Arcs 137
Les Baux 153
Les Cèdres, Camping 91
Les Escargots de l'Enclave,
Stellplatz 55
Les Granges-Gontardes 54
Les Lavandes, Camping 134
Les Lecques 210
Les Méés 116
Les Saintes-Maries-de-la-Mer 169
L'Estaque 212
Le Tholonet 189
Lindenblüten-Markt 60
L'Isle-sur-la-Sorgue 83
Lourmarin 94
Luberon 92
Lurs 115

M

Malaucène 75
Malaucène, Stellplatz 76
Manosque 114
Marais du Vigueirat 176
Marignane 199
Marina Coudoulière, Stellplatz 209
Märkte 23

Marquis de Sade 96
Marseille 208
Martigues 198, 200
Mas 158
Mas de Nicolas, Camping 157
Mas du Pont de Rousty 167
Massif de la Sainte-Baume 214
Massif des Maures 218
Maussane-les-Alpilles 159
Méés, Büßer von 116
Melonen von Cavaillon 97
Ménerbes 96
Mérindol 100
MetroGuide Europe 30
Microsoft AutoRoute 31
Mirabel, Stellplatz 62
Miramas-le-Vieux 198
Mistral 34, 211
Mobilfunknetz 38
Monastère St. Paul-de-Mausole 157
Monieux 80
Monplaisir, Camping 157
Montagne de la Canaille 211
Montagne de Lure 110
Montagne des Ubacs 190
Montagne Ste.-Victoire 189
Montagnette 147
Montbrison, Stellplatz 55
Montbrun-les-Bains 60
Montmirail 70
Mont Ventoux 76
Mornas 142
Moulin de Bouillons 87
Moulin de Daudet 155
Mourre Nègre 93
Moustiers, Camping 128
Moustiers-Ste.-Marie 127
Municipal Coucourelle, Camping 83
Municipal de Roquefiguer, Camping 73
Municipal du Defends, Camping 79
Municipale de la Laune, Camping 147
Municipal La Pinède, Camping 78
Municipal Les Queyrades, Camping 73
Municipal le Vallon, Camping 96
Musée Alexandra David-Neel 116
Musée de la Réserve Géologique
de la Haute Provence 116

N

Nostradamus 194
Nostradamus, Camping 196
Notre-Dame d'Aubune 73
Notre-Dame-de-Lure 111
Notrufnummern 32, 35
Nyons 56
Nyons, Stellplatz 55, 57

O

Ocker 89
Oppède-le-Vieux 97
Oppédette 112
Oppidum 198
Orange 140

P

Panne 31
Parc de St.-Pons 215
Parc Naturel Régional
de la Camargue 167
Parc Naturel Régional du Luberon 92
Parc Naturel Régional du Verdon 124
Parc Ornithologique
du Pont-de-Gau 169
Parking Les Antiques, Stellplatz 158
Pays de Forcalquier 110
Pegoulado 165
Peipin 109
Peipin, Stellplatz 109
Péllissane 188
Péllissane, Stellplatz 194
Pernes-les-Fontaines 82
Petite Camargue, Camping 178
Piemanson 175
Piste du Trou du Rat 98
Plan d'Eau, Stellplatz am 79
Plateau de Ganagobie 115
Plateau de Valensole 124
Plateau de Vaucluse 81
Point Sublime 136
Pont de l'Artuby 132
Port-St.-Louis-du-Rhône 176
Post 32
Poutargue 199
Priorei Salagon 113
Puyvert Super-U, Stellplatz 94

R

Raststätten 225
Rast- und Picknickplatz Mérimol 100
Rattenloch-Piste 98
Rechtsschutzversicherung 32
Reisezeit 33
Rémuzat 58
Réserve nationale de Camargue 172
Rhone-Tal 140
Riez 126
Riez, Stellplatz 126
Rive Droite 135
Rochers de Mées 116
Rose de Provence, Camping 126
Roussillon 88
Roussillon, Stellplatz 89
Route de la Lavande 79
Route des Crêtes 136
Routenübersicht 10
Rustrel 90

S

Sablat 71
Saignon 93
Saintes Maries, Stellplatz 170
Saint-Michel, Stellplatz 113
Saint-Rémy-de-Provence 157
Salin-de-Badon 172
Salin-de-Giraud 173
Salins du Midi 174
Salon-de-Provence 194
Sanary 210
Santons 85
Sarrians 142
Sault 79
Sausset-les-Pins 201
Savoie, Festung 121
Schulferien 25
Schweiz 20
Séderon 58
Séguret 71
Séguret, Stellplatz 71
Sentier des Ogres 88
Sentier Martel 136
Servicestation Parking René Cassin 86
Seyne 119
Seyne, Stellplatz 119

Sicherheit 34
 Silvacane, Kloster 100
 Simiane-la-Rotonde 111
 Sisteron 108
 Sisteron, Stellplatz 109
 Six-Fours-les-Plages 209
 Six-Fours-les-Plages, Stellplatz 209
 Sprachhilfe Französisch 226
 St. André, Stellplatz 121
 St.-Antonin-sur-Bayon 190
 Station Municipale de Aigues-Mortes,
 Stellplatz 178
 St. Blaise 198
 St.-Chamas 193, 197
 St. Cyr-sur-Mer 210
 St. Donat, Kirche 115
 Ste.-Croix-de-Verdon, Stellplatz 130
 Stellplatz Aire Communale de Allos 121
 Stellplatz Aire Communale de Bédoin 76
 Stellplatz Aire Communale de Castellane 134
 Stellplatz Aire Communale de Cuges-les-Pins 213
 Stellplatz Aire Communale de Dauphin 113
 Stellplatz Aire Communale de Donzère 63
 Stellplatz Aire Communale
 de Fontaine-de-Vaucluse 84, 97, 128, 134
 Stellplatz Aire Communale de Gémenos 215
 Stellplatz Aire Communale de La Bastide 135
 Stellplatz Aire Communale de La Foux d'Allos 121
 Stellplatz Aire Communale de Malaucène 76
 Stellplatz Aire Communale de Mirabel 62
 Stellplatz Aire Communale de Nyons 55, 57
 Stellplatz Aire Communale de Pélissane 194
 Stellplatz Aire Communale de Port St. Louis 176
 Stellplatz Aire Communale de Riez 126
 Stellplatz Aire Communale de Saint-Michel 113
 Stellplatz Aire Communale de Salin-de-Giraud 172
 Stellplatz Aire Communale de Seyne 119
 Stellplatz Aire Communale de Sisteron 109
 Stellplatz Aire Communale
 de Six Fours-les-Plages 209
 Stellplatz Aire Communale de St. André 121
 Stellplatz Aire Communale
 de Ste.-Croix-de-Verdon 130
 Stellplatz Aire Communale de Trigance 132
 Stellplatz Aire Communale de Villeneuve 115
 Stellplatz Aire Communale Parking Pyramide 68, 75, 79
 Stellplatz Aire Communale Saintes Maries 170
 Stellplatz Aire de Barcelonnette 119
 Stellplatz Aire de Toronne 63, 142
 Stellplatz Aire du Camping Le Galetas 129
 Stellplatz Aire du Relais de l'Ermitage 129
 Stellplatz Aire Parking du Port de Carro 201
 Stellplatz Aire Privée Intermarché 137
 Stellplatz am Plan d'Eau 79
 Stellplatz Cellier des Archers 137
 Stellplatz Centre Leclerc 63
 Stellplatz Domaine de Lumian , 55
 Stellplatz Domaine des Florets 72
 Stellplatz Domaine des Lauribert 55
 Stellplatz Domaine du Parandou 142
 Stellplätze 41
 Stellplätze St. Martin-de-Crau 156
 Stellplatz Intermarché Aigues-Mortes 178
 Stellplatz Les Escargots de l'Enclave 55
 StellplatzListe 222
 Stellplatz Marina Coudoulière 209
 Stellplatz Parking Les Antiques 158
 Stellplatz Peipin 109
 Stellplatz Puyvert Super-U 94
 Stellplatz Roussillon 89
 Stellplatz Séguret 71
 Stellplatz Station Municipale
 de Aigues-Mortes 178
 Stellplatz St. Maximin-la-Ste.-Baume 216
 Stellplatz St. Michel de Frigolet 148
 Stellplatz Weingut Domaine du Parandou 72
 Stellplatz Weingut Dôme d'Elyssas 54
 St. Martin-de-Crau, Stellplätze 156
 St. Maximin-la-Ste.-Baume 216
 St. Maximin-la-Ste.-Baume, Stellplatz 216
 St.-Michel de Frigolet, Kloster 148
 St. Michel de Frigolet, Stellplatz 148
 St. Michel l'Observatoire 112
 St. Mitre-les-Remparts 198
 St. Pantaléon 87
 St. Paul-de-Mausole, Monastère 157
 Straßen 36
 Straßeninformationen 77
 Straßenkarten 29
 Strom 37
 St. Saturnin-lès-Apt 90
 St. Sixte, Kapelle 160
 St. Zacharie 216
 Suzette 75

T, U

Tanken 38
Tankstellen 26, 38
Tarascon 148
Tarasque-Fest 149
Tartarin, Camping 149
Telefon 38
Théâtre Romain,
 Camping du 70
Thoronet, Kloster 217
Toronne, Stellplatz 63, 142
Toulon 208
Trets 217
Trigance 133
Trigance, Stellplatz 132
Trinkgeld 39
Tunnels de Fayet 132
Übernachten 39, 43
Unfall 31

V

Vacqueyras 73
Vaison-la-Romaine 68
Valbelle 110
Van-Gogh-Weg 158
Vaucluse 64, 81
Vaugines 94
Vauvenargues 191

Venasque 81
Ventabren 192
Verdon Nordroute 135
Verdon-Schlucht 131
Verdun-Schlucht 124
Verkehrsregeln 45
Verkehrsschilder 46
Ver- und Entsorgung 48
Vidauque 98
Village de Bories 86
Village des Antiquaires 83
Villages perchés 94
Villeneuve 114
Villeneuve-lès-Avignon 146
Villeneuve, Stellplatz 115
Vitrolles 199
Vogelbeobachtungen 168
Vollkaskoversicherung 32
Vorwahlen 38

W, Z

Waldbrandgefahr 45
Wallfahrtskapelle
 N.-D.-de-Beauvoi 127
Wanderkarte 30
Wetterinformationen 77
Winzer 43
Zoll 49