

Daniela Schetar
Friedrich Köthe

Handbuch für individuelles Entdecken

Bulgarien



TIPPS



REISE Know-How Verlag Peter Rump
Bielefeld

Ein Gruß aus der Vergangenheit:

das Ivanovo-Kloster ist klein, aber fein | 293

Städtisches Leben im 19. Jahrhundert:

Plovdiv hat die schönste Altstadt | 380

Natur pur mit Wasser und Wald:

das Naturschutzgebiet Strandža | 143

Fantastische Figuren im Thrakischen Grab:

das Grabmal von Sveštari | 300

Bunte Bilder im Kirchengemäuer:

nur in Arbanasi gibt es so viele
farbenfrohe Gotteshäuser | 329

Jahrtausende alter Goldschmuck:

das Archäologische Museum in Varna zeigt die
Kunstfertigkeit der Altvorderen | 31

Bulgarische Geschichte dicht gepackt:

die alten Hauptstädte rund um Šumen | 80

Ein „Stilles Nest“ im Botanischen Garten Balčik:

das maurische Schloss der Königin Maria | 60

Blumenzucht am hohen Berg:

im Tal der Rosen ist der Duft betörend | 356

Der komplette Reiseführer für Reise, Freizeit und Kultur in allen Regionen Bulgariens



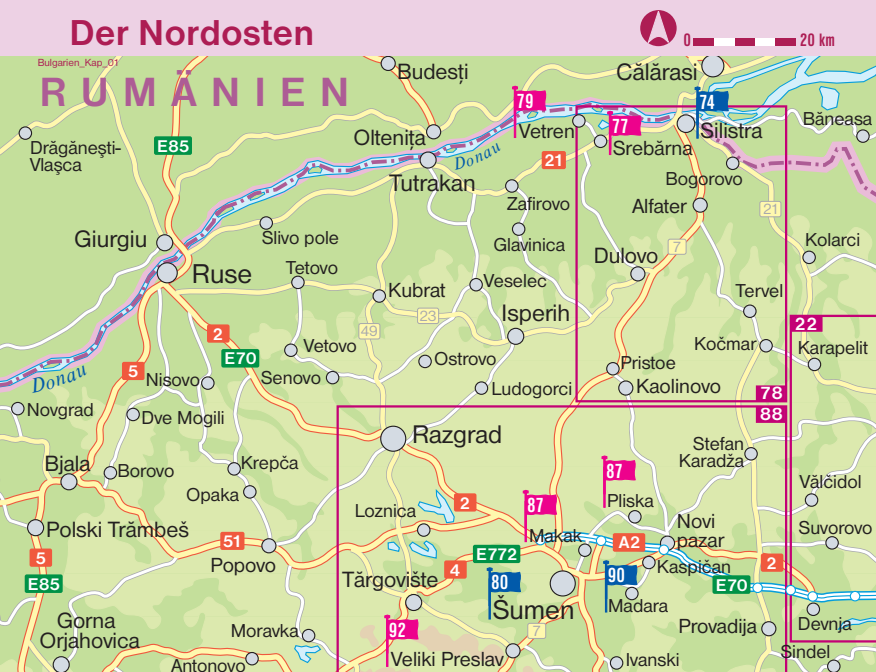
Die Region bietet dem Besucher ein vielfältiges Betätigungsspektrum. Während der Goldstrand mit seinen

1 Der Nordosten

zahlreichen Ferienresorts bade- und feierfreudiges Publikum sowie Freunde des Wassersports aus aller Welt anzieht, kommt der kulturinteressierte Gast in den Museen von Varna oder beim Besuch der Schlösser von Euxinograd und Balčik auf seine Kosten.



Der Nordosten



- Die Zeit vergeht wie im Flug im **Archäologischen Museum** von **Varna** | 31
- **Versteinerter Wald** bei Varna: bis zu 5 m hohe Felsnadeln ragen aus dem Boden | 43
- Absolut sehenswert: der Palast von Balčik mit seinem **Botanischen Garten** | 60
- Das **Monument der Gründer Bulgariens** auf dem Plateau von Šumen ist das größte Monumentaldenkmal der Balkanhalbinsel | 85
- Seit 1979 Weltkulturerbe: der **Reiter von Madara** | 90

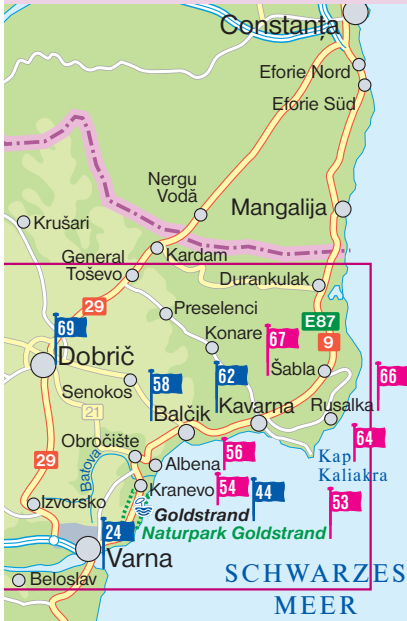
Diese Tipps erkennt man an der **gelben Hinterlegung**.

NICHT VERPASSEN!

Bitte beachten

Planquadratangaben bei den wichtigsten Orten und Sehenswürdigkeiten weisen auf deren Lage in den **Regionalkarten**.

DER NORDOSTEN

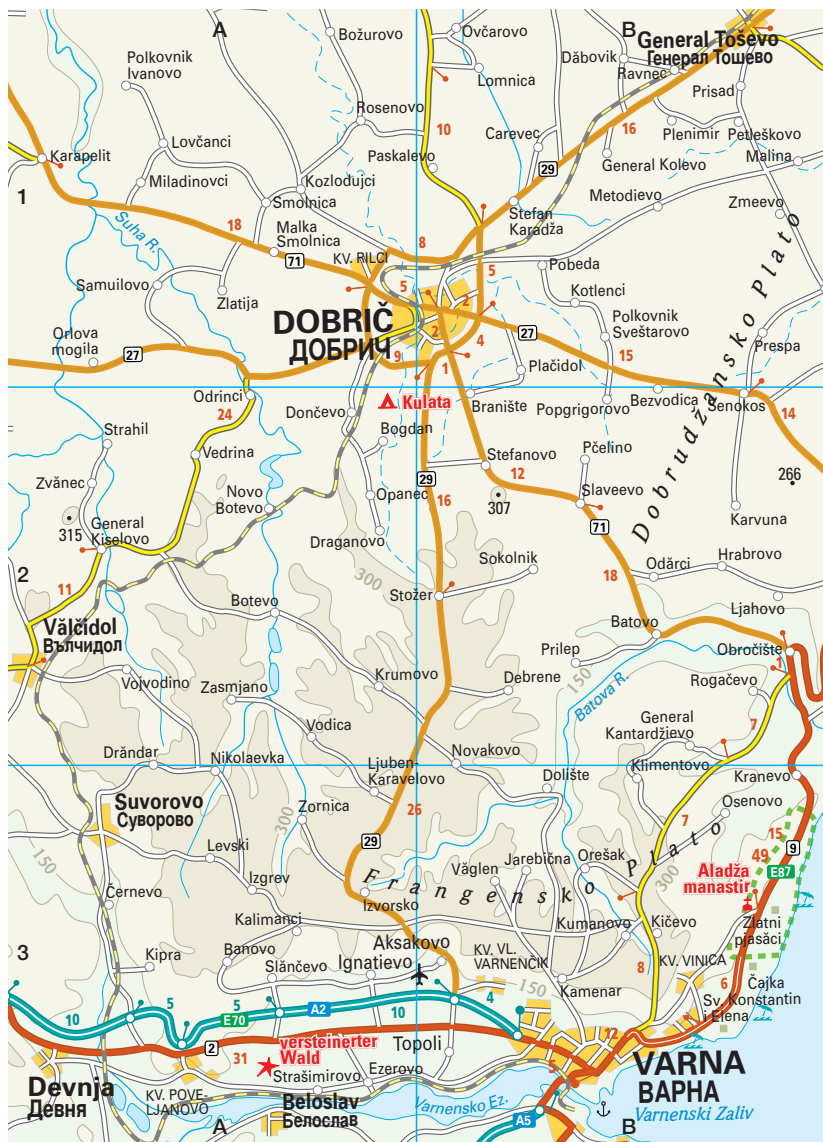


Die Schwarzmeerküste nördlich der Ausläufer des Balkan-Gebirges mit dem weltbekannten **Goldstrand** ist das beliebteste Reiseziel der meisten Besucher, die in den Resorts um Varna herum ihren Urlaub verbringen.

Steilklippen, Sonne und Sand

Weite Sandstrände mit vorzüglicher Infrastruktur und vielen Angeboten für Aktivitäten aller Art locken alljährlich Urlauber aus der ganzen Welt an. Botanische Gärten und Urwald machen die

Region zu einer **grünen Oase**, weite Getreidefelder ziehen sich um Dobrič ins Landesinnere und bis zum blauen Band der Donau, nach Norden hin präsentiert sich die Küste steil abfallend. Prächtige Schlösser wie Euxinograd und Balčik locken zahlreiche **Kulturinteressierte** ebenso, wie die Vielzahl von Museen in Varna mit ihren ausgezeichneten Sammlungen.



Ausschnitt aus der Landkarte **Bulgarien** aus dem **world mapping project™** von REISE Know-How, Maßstab 1:400.000

