

ARMIN HERB | DANIEL SIMON

DIE SCHÖNSTEN E-MTB-TOUREN IN DEN ALPEN

20 TOUREN – MIT TIPPS ZU AKKULEISTUNG,
REPARATUREN UND FAHRTECHNIK



DELLUS KLASING

CHARAKTER

Die große Karwendelrunde beginnt flach auf guten Wegen und steigt dann lange nur sanft an. Erst wenn das Karwendelhaus bereits sichtbar ist, wird der Weg steiler und ruppiger. Je dramatischer sich die Felskulisse zeigt, umso anspruchsvoller wird der Untergrund. Auf dem Trail bergauf hinter dem kleinen Ahornboden und auf der Steilauffahrt nach der Ladizalm zum Spielissjoch braucht der E-Biker ein wenig Fahrtechnik. Zwischen Hinterriß und Fereinsalm gilt es dann, noch einen breiten Gebirgsbach zu durchqueren. Alle anderen Abschnitte lassen sich fast durchweg gut fahren.

TOURSTART

In Mittenwald auf dem Wanderparkplatz bei der Karwendelbahn-Talstation direkt an der Isar.

VARIANTE

Wem der (allerdings lohnenswerte) Abstecher zur Falkenhütte zu lang wird, fährt direkt vom kleinen Ahornboden nach Hinterriß ab.

EINKEHRTIPPS

Karwendelhaus (1765 m) Alpenvereinsshütte der Sektion München mit guter Küche und Übernachtungsmöglichkeit. Geöffnet von Anfang Juni bis Mitte Oktober.

Falkenhütte (1848 m) Alpenvereinsshütte der Sektion Oberland. Übernachtungsmöglichkeit. Anfang Juni bis Mitte Oktober geöffnet.

Fereinsalm (1406 m) Geöffnet von Anfang Juni bis Mitte September.

E-MTB-VERLEIH

Biker Bahnhof Mittenwald (Service und Bike-Verleih), Bahnhofplatz 12, 82481 Mittenwald, Tel. 08823/2764, www.bikerbahnhof.com

BIKE-HOTEL

Hotel Garni Drachenburg Im Kreuth 7, 82481 Mittenwald, Tel. 08823/92300, www.hotel-drachenburg.de

LANDKARTEN



















Kompass-Karte WK 6 „Alpenwelt Karwendel“ 1:50.000, WK 26 „Karwendelgebirge“ 1:50.000



















BIKE-INFOS

www.mtb-mittenwald.de; www.silberregion-karwendel.com

TOURIST-INFOS

Alpenwelt Karwendel Dammkarstraße 3, 82481 Mittenwald, Tel. 08823/33981, www.alpenwelt-karwendel.de

WP	KM	HM		ORT	RICHTUNG
1	0,00	917		Mountainbiker-Parkplatz Mittenwald an der Isar	über den Parkplatz zur Straße
2	0,02	917		Straße im Weidenfeld	links Ri. Isar
3	0,21	917		Wegekreuz nach Isarbrücke	geradeaus in Weidenweg
4	0,39	917		Einmündung in Mühlenweg	links
5	0,61	917		Einmündung in Albert- Schott-Straße	rechts über die Bahngleise
6	0,68	918		Abzweig Zur Kreidemühle	links
7	1,07	921		Mauthweg	links in den Mauthweg
8	1,14	922		Einmündung Innsbrucker Straße	links
9	1,21	922		Abzweig Leutascher Straße	geradeaus
10	1,38	923		Abzweig Riedkopfstraße	rechts in Riedkopfstraße
11	1,86	925		Isarbrücke	rechts über Brücke und bald wieder links in den Riedboden
12	2,59	931		Abzweig im Wald	geradeaus auf Hauptweg
13	3,96	941		Abzweig im Wald	geradeaus Ri. Scharnitz
14	6,05	950		Gabelung	rechts Ri. Isarradweg Scharnitz
15	6,66	957		Abzweig Radweg	nach Isarbrücke rechts auf Radweg
16	7,06	960		Abzweig Porta Claudia Straße	rechts
17	7,20	961		Einmündung	links weiter auf Porta Claudia Straße
18	7,50	963		Abzweig	links Ri. Ortsmitte Scharnitz

WP	KM	HM		ORT	RICHTUNG
19	7,73	967		Kreuzung Innsbrucker Straße	geradeaus in Hinterautalstraße
20	8,24	969		Abzweig Auweg	geradeaus auf Hinterautalstraße
21	8,63	975		Abzweig nach Isarbrücke	links bergauf Ri. Karwendeltal
22	8,75	984		Abzweig Karwendeltal	scharf rechts Ri. Karwendeltal
23	16,34	1172		Larchetalm (z. Zt. nicht bewirtschaftet)	geradeaus
24	26,19	1751		Einmündung Nähe Hochalm	rechts Ri. Karwendelhaus
25	26,64	1765		Karwendelhaus	auf Anfahrtsweg zurück
26	27,08	1755		Abzweig unterhalb der Hochalm	geradeaus bergauf
27	32,65	1403		Kleiner Ahornboden mit Jagdhütte und Denkmal	rechts
28	32,76	1398		Kleiner Ahornboden	rechts über Brücklein auf Trail Ri. Falkenhütte
29	34,97	1509		Einmündung auf Almweg	rechts bergauf Ri. Falkenhütte
30	35,90	1565		Ladizalm	geradeaus steil bergauf
31	36,31	1657		Pfadabzweig Falkenhütte	geradeaus auf Hauptweg
32	38,25	1848		Falkenhütte	zurück auf Anfahrtsweg
33	41,50	1531		Pfadabzweig in Kurve	rechts durch Kurve bergab
34	44,13	1319		Einmündung nach Bachbett	rechts
35	44,37	1321		Abzweig mit tollem Karwendelblick	rechts bergab auf Forstweg
36	49,16	1054		Umfahrung Johannistal-Schlucht	rechts bergauf (geradeaus Bike-Verbot!)



