

EINKEHRMÖGLICHKEIT:



LAMMERSDORFER HOF

Kirchstraße 50

52152 Simmerath-Lammersdorf

 +49 (0)2473-8041

 Lammersdorfer Hof


Öffnungszeiten:
Durchgehend





LAMMERSDORFER GRILLHAUS

Bergstraße 6

52152 Simmerath-Lammersdorf

 +49 (0)2473-9318563

 www.lammersdorfer-grillhaus.de

 Lammersdorfer Grillhaus

Öffnungszeiten:

Mo. bis Do. 11:30 bis 21:00 Uhr

Fr. bis So. 11:30 bis 21:30 Uhr

COFFEE

DIE DREILÄGERBACH- UND KALLTALSPERRE-RADTOUR

AMERICANO

12 oz \$ 0.00 / 20 oz \$ 0.00

MOCHA

12 oz \$ 0.00 / 20 oz \$ 0.00

CAPPUCCINO

12 oz \$ 0.00 / 20 oz \$ 0.00

MACCHIATO

12 oz \$ 0.00 / 20 oz \$ 0.00

ESPRESSO

12 oz \$ 0.00 / 20 oz \$ 0.00



HOT CHOCOLATE

12 oz \$ 0.00 / 20 oz \$ 0.00

WHITE CHOCOLATE

12 oz \$ 0.00 / 20 oz \$ 0.00

VANILLA TEA

12 oz \$ 0.00 / 20 oz \$ 0.00

GREEN TEA

12 oz \$ 0.00 / 20 oz \$ 0.00

MINI BITES

DOUSSANT


DOLORE AUTE ADIN \$ 0.00

SANDWICH

DOLORE AUTE ADIN \$ 0.00

TOAST

DOLORE AUTE ADIN \$ 0.00




DESSERTS

DOUGHNUT

EXERCITATION DOLORE AUTE ADIN \$ 0.00

CHEESECAKE

EXERCITATION DOLORE AUTE ADIN \$ 0.00



DIE RADTOUR

Ausgangspunkt unserer Radtour ist der alte Bahnhof in Lammersdorf. Der Parkplatz liegt unmittelbar am Vennbahnradweg und dem Bauernmuseum. Er ist über die Bahnhofstraße (B 399) leicht zu erreichen.



Wir fahren den Vennbahnradweg in nördlicher Richtung. Nach circa einem Kilometer erreichen wir einen Mischwald. Es geht leicht, aber kontinuierlich bergab. Nach etwa fünf Kilometern haben wir den Knotenpunkt **12** erreicht.

Hier verlassen wir den Vennbahnradweg und biegen rechts ab. Über einen Schotterweg, der durch Wald und Feuchtwiesen führt, fahren wir weiterhin bergab und geradeaus dem Knotenpunkt **10** entgegen. Infotafeln am Wegrand geben einen Einblick in die „Lebensgemeinschaft Feuchtwiese“.



Wir erreichen eine Straße und fahren links weiter. Bis zum Ortsrand von Roetgen geht es steil bergab. Am Knotenpunkt **10** biegen wir rechts ab und folgen der Landstraße 238 (Hauptstraße), die von Roetgen nach Rott führt. Es empfiehlt sich, den abschnittswisen Radweg auf der linken Seite zu nutzen. Auf der rechten Seite sehen wir schon die Staumauer der Dreilägerbachtalsperre, die dem Wasserwerk des Kreises Aachen zur Trinkwasserversorgung dient. Links liegen Überreste des Westwalls und eine Gedenkstätte für die gefallenen Soldaten des Zweiten Weltkriegs.



3

Nach circa 1,5 Kilometern verlassen wir die Landstraße und biegen scharf rechts in die Jägerhausstraße ab. Ein Hinweisschild zur Dreilägerbachtalsperre weist den Weg. Die Straße ist für den Autoverkehr gesperrt. Es geht steil bergauf bis zur Aussichtsplattform der Dreilägerbachtalsperre, die zu einer kleinen Rast einlädt und einen schönen Blick auf die Talsperre freigibt.



4