

Das gibt's: Historische Altstadt mit Marktstraße, Bürgerschänke und Rathaus, Entdeckerturm, Fagus-Werk, Fillertrum, Himmelbergturm, Lippoldshöhe, Tafelbergturm

Erlebnis: Tiermuseum, Museum in der historischen Lateinschule, verschiedene Stadt- und Themenführungen

Stellplatz Bornstraße
















Bornstraße
31061 Alfeld/Leine
Tel.: 05181/703111
www.alfeld.de

Öffentlicher, zentrumsnaher Parkplatz hinter der evangelischen Kirche



GPS: 51°59'10.27"N/9°49'40.44"E

- Platz:**   = 2 auf Asphalt.    . Schlüssel für Strom im Bürgeramt erhältlich (5 € Kautions), VE in der Kläranlage Alfeld (Siebenbergstr. 19) kostenlos. Ganzjährig geöffnet.
- Preis:** Übernachtung gratis. Strom 2 €.
- Distanz:**  ,  0,2 km,   0,2 km.
- Freizeit:**  2 km,  0,3 km. Aktionen für Reisemobilisten, Tennisplätze 2 km, Reithalle 2 km, Golfplatz in Rheden 8 km.
- POI:** Hist. Altstadt mit Rathaus, Stadt- und Tiernuseum, St.-Nikolai-Kirche, Wehrturm der mittelalterlichen Stadtbefestigung, Industriegebäude von Walter Gropius mit Museum 2 km.
- Anfahrt:** B3 zwischen Hannover und Einbeck, im Ort → Zentrum.
- Kontakt:** Stadt Alfeld,  05181/703111, info@stadt-alfeld.de, www.alfeld.de.

[Zurück zur Übersichtskarte](#)



36304 Alsfeld

EUROPÄISCHE MODELLSTADT FÜR DENKMALSCHUTZ

MÄRCHENHAUS



Tourist Center
Markt 3
Tel.: 06631/182165
www.alsfeld.de

Einwohner: 16.901

Das gibt's: Marktplatz, Rathaus, Walpurgiskirche, Beinhaus, Grabbrunnen, Storchennest, Dreifaltigkeitskirche, Klostergarten, Minnigerode-Haus, Neurath-, Hochzeit- und Weinhaus

Erlebnis: Stadtführungen, märchenhafte, kulinarische und Themenführungen, Wandern, Lamatrekking und Eselwanderungen

Stellplatz Erlenstadion



Fulder Tor
36304 Alsfeld
Tel.: 06631/182165
www.alsfeld.de

Auf dem P am Erlenstadion, zentrumsnah an der Schwalm



GPS: 50°44'53.70"N/9°16'44.50"E

- Platz:**   = 45 auf Rasengittersteine.   = 32  
 . 2 fest installierte Picknick-Garnituren sowie Stadtplan und Hinweistafel am Platz. Ganzjährig geöffnet.
- Preis:** 5 € inkl. WLAN. Strom 0,50 €/ kWh, Wasser 1 €, Entsorgung 1 €.
- Distanz:**  0,1 km,  0,1 km,  0,3 km, weitere Restaurants in 0,5 km,  0,5 km.
- Freizeit:**  0,2 km,  0,2 km,  0,5 km. Schwimmen.
- POI:** Hist. Altstadt mit über 400 Fachwerkhäusern, Märchenhaus, Regionalmuseum, Walpurgiskirche 0,2 km, Burg Herzberg 18 km.
- Anfahrt:** A5 Ausf. Alsfeld-Ost → Alsfeld, erste Ampel li., dann nächste Straße re. ins Industriegebiet, dem Straßenverlauf folgen. Vor der Brücke li. auf den Parkplatz fahren.
- Kontakt:** Stadt Alsfeld/Tourist Center,  06631/182165, tca@stadt.alsfeld.de, www.alsfeld.de.

[Zurück zur Übersichtskarte](#)