

Unsere Erde besitzt sieben Kontinente. Sie heißen:
 Nordamerika Südamerika
 Afrika Europa Asien Australien/
 Ozeanien und Antarktis



Kontinente sind eigentlich riesengroße Inseln, die von Meeren umgeben sind. Diese Landmassen werden auch „Erdteile“ genannt. Meist trennen schmale Landbrücken oder Meerengen die einzelnen Kontinente voneinander. Als Grenze zwischen Europa und Asien gilt das Uralgebirge, denn an der Ostseite Europas gibt es keine Trennung zu Asien durch ein Meer.

Aufgabe: a) *Hier siehst du die 7 Kontinente. Schneide sie aus. Ordne die Erdteile richtig an. Klebe sie auf ein Blatt und beschrifte sie.*



b) *Wodurch sind die Kontinente meist getrennt?*

c) *Welche Kontinente kannst du auf den Karten entdecken?*



1



2



3



4



Aufgabe: a) So sind die Kontinente richtig angeordnet:




- b) Schmale Landbrücken oder Meerengen trennen die einzelnen Kontinente voneinander. Als Grenze zwischen Europa und Asien gilt das Uralgebirge, weil es dort kein Meer gibt.
- c)
1. Südamerika, Afrika, Europa
 2. Nord- und Südamerika
 3. Afrika und Europa
 4. Asien und Australien-Ozeanien



- Aufgabe:** a) *Findet die Namen der Kontinente.*
 b) *Schneidet die Kärtchen und Bilder aus. Ordnet die Erdteile dann der Größe nach. Klebt sie mit den richtigen Bildern auf ein Blatt.*



Name: _____



Dieser Kontinent ist Teil eines Doppelkontinents. Er ist etwa 25 Millionen km² groß.

Name: _____

Dieser Kontinent liegt auf einem der beiden Pole und ist etwa 13 Millionen km² groß.

Name: _____

Dieser Kontinent liegt auf der Nordhalbkugel. Dort wohnst du. Er ist etwa 11 Millionen km² groß.

Name: _____

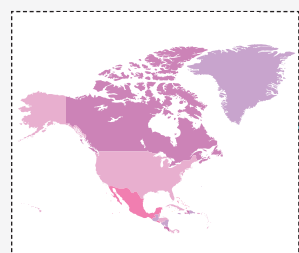
Dieser Teil des Doppelkontinents liegt auf der Südhalbkugel und ist etwa 18 Millionen km² groß.

Name: _____

Auf diesem Kontinent leben die meisten Menschen. Er ist etwa 44 Millionen km² groß.

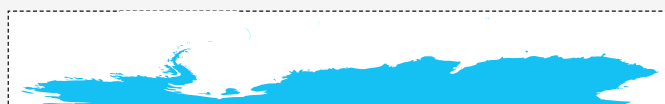
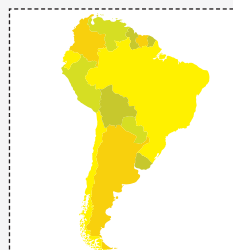
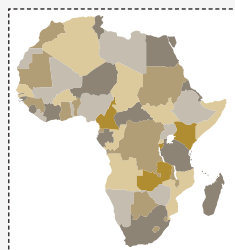
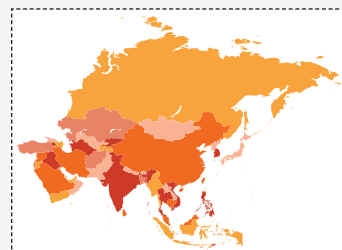
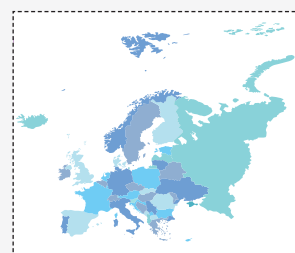
Name: _____

Der Kontinent ist der wärmste unserer Erde. Er ist etwa 30 Millionen km² groß.



Name: _____

Dieser Kontinent ist eine riesige Insel. Mit vielen weiteren Inseln ist er etwa 9 Millionen km² groß.

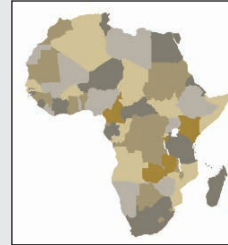


Aufgabe: *Die Kontinente, der größte zuerst:*

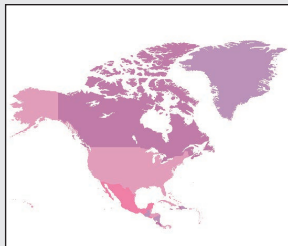
1. Asien



2. Afrika



3. Nordamerika



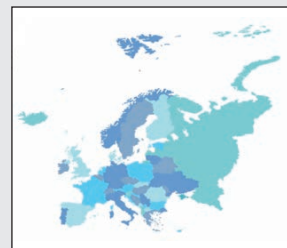
4. Südamerika



5. Antarktis



6. Europa



7. Australien-Ozeanien







Vom Weltraum sieht unsere Erde wie eine blaue Murmel mit einigen Flecken aus. Das Blau ist das Wasser der Ozeane und Meere. Sie bedecken etwa zwei Drittel unseres Planeten. Das letzte Drittel ist Land.

Unsere Erde hat drei große Ozeane: den Pazifischen Ozean (Pazifik), den Atlantischen Ozean (Atlantik) und den Indischen Ozean. Am Nordpol liegt das Nordpolarmeer (auch Arktischer Ozean genannt) und am Südpol das Südpolarmeer. Der Pazifik ist das größte Weltmeer. Im Pazifik liegt die tiefste Stelle der Weltmeere. Es geht dort, im Marianengraben, etwa 11 km hinab!



Der Atlantische Ozean ist das zweitgrößte Weltmeer. Man fliegt oder fährt über den Atlantik, wenn man von Europa nach Amerika reisen möchte.

Aufgabe: a) *Schau auf die große Karte: Zwischen welchen Kontinenten liegen ...*

1. der Pazifik	2. der Atlantik	3. der Indische Ozean
  <hr/> <hr/> <hr/>	 <hr/> <hr/> <hr/>	 <hr/> <hr/> <hr/>

- b) *Welcher Ozean ist der größte, welcher der kleinste?*
- c) *Wo liegt die tiefste Stelle der Weltmeere und wie tief ist sie?*
- d) *Welchen Ozean überquert man, wenn man von Amerika nach Europa reisen möchte?*