

## Touren-Überblick



### Leicht

- 5 Zur Wachers Alpe
- 27 Wertachtal und Seemos
- 31 Zwischen Seeg und Schwaltenweiher



### Mittel

- 1 Über den Fluhgrat
- 2 Von Aigis zur Königsalpe
- 3 Hauchenberg und Bergstätte
- 4 Über Kreuzleshöhe und Steinberg
- 6 Durch den Falltobel nach Diepolz
- 7 Aufs Gschwender Horn
- 8 Übers Himmeleck zum Hündlekopf
- 9 Durchs Ostertal zur Höllritzer-Alpe
- 10 Vom Gunzesrieder Tal aufs Rangiswanger Horn
- 11 Durch das Lecknertal
- 12 Zur Grüntenhütte
- 13 Burgkranzegger Horn und Elleghöhe
- 14 Zum Sonthofer und Altstädter Hof
- 15 Zum Malerwinkel und Hinanger Wasserfall
- 16 Über den Riedbergpass zur Mittetalpe
- 17 Von Rohrmoos zur Osterbergalpe
- 23 Spieser und Kleiner Hirschberg
- 26 Einmal rund um den Sorgschrofen
- 29 Über die Vilser Alm zum Füssener Jöchle
- 30 Über den gesamten Zirmgrat
- 32 Auf den Schönleitenschrofen



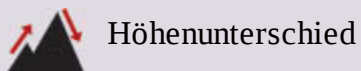
### Schwer

- 18 Über den Geißfuß zum Entschenkopf
- 19 Laufbacher Eck und Himmelecksattel













- 20 Auf den Wildengundkopf
- 21 Kanzelwand und Fiderepass
- 22 Gratweg über die Ochsenhofer Köpfe
- 24 Willersalpe, Ponten und Zipfalsalpe
- 25 Vom Obertal zu den Seen am Koblat
- 28 Durchs Älpelestal auf die Rohnenspitze
- 33 Einmal rund um die Hochplatte

## PIKTOGRAMME ERLEICHTERN DEN ÜBERBLICK

-  leicht
-  mittel
-  schwer



## ZEICHENERKLÄRUNG ZU DEN TOURENKARTEN

-  Wandertour mit Lawfrichtung
-  Tourenvariante
-  Ausgangs-/Endpunkt der Tour
-  Wegpunkt
-  Bahnlinie mit Bahnhof
-  S-Bahn
-  Tunnel
-  Seilbahn, Gondelbahn
-  Bushaltestelle
-  Parkmöglichkeit
-  Hafen
-  Autofähre

	Personenfähre
	Flugplatz
	Kirche
	Kloster
	Burg/Schloss
	Ruine
	Wegkreuz
	Denkmal
	Turm
	Leuchtturm
	Windpark
	Windmühle
	Mühle
	Hotel, Gasthof, Restaurant
	Jausenstation
	Schutzhütte, Berggasthof (Sommer/Winter)
	Schutzhütte, Berggasthof (Sommer)
	Unterstand
	Grillplatz
	Jugendherberge
	Campingplatz
	Information
	Museum
	Bademöglichkeit
	Bootsverleih
	Sehenswürdigkeit
	Ausgrabung
	Kinderspielplatz



schöne Aussicht



Aussichtsturm



Klettersteig/Steig mit Sicherung



Wasserfall



Randhinweisfeil



Maßstabsleiste

