



Das Symbol für die Reichsmacht im Mittelalter – die Burg Trifels ([TOUR 21](#))



Nur wenige Meter von der deutschen Grenze entfernt – die kleine Kirche im elsässischen Wengelsbach ([TOUR 30](#))



Der Dom zu Speyer – über die Jahrhunderte Symbol kirchlicher Macht ([TOUR 15](#))


PIKTOGRAMME ERLEICHTERN DEN ÜBERBLICK


 Leicht

 Mittel


 Schwer


 Gehzeit


 Höhenunterschied


 Weglänge


ZEICHENERKLÄRUNG ZU DEN TOURENKARTEN


 Wandertour mit Laufrichtung

 Tourenvariante

 Ausgangs-/ Endpunkt der Tour


 Wegpunkt

 Bahnlinie mit Bahnhof


 S-Bahn















 Tunnel

 Seilbahn, Gondelbahn

 Bushaltestelle

 Parkmöglichkeit

 Hafen

	Autofähre
	Personenfähre
	Flugplatz
	Kirche
	Kloster
	Burg/Schloss
	Ruine
	Wegkreuz
	Denkmal
	Turm
	Leuchtturm
	Windpark
	Windmühle
	Mühle
	Hotel, Gasthof, Restaurant
	Jausenstation
	Schutzhütte, Berggasthof (Sommer/Winter)
	Schutzhütte, Berggasthof (Sommer)
	Unterstand
	Grillplatz
	Jugendherberge
	Campingplatz
	Information
	Museum