

# TOURENÜBERBLICK

## ● Leicht

- 3 Kalkar – Schloss Moyland – Wissel – Hanselaer
- 5 Xanten – Wardt – Vynen
- 9 Kempen – Abtei Mariendonk – Sankt Hubert
- 10 Rees – Bislich – Xanten
- 11 Rees – Mehr – Mehrhoog – Reeser Meer
- 12 Rees – Grietherbusch – Bienen – Millingen
- 14 Wesel – Krudenburg – Hünxe
- 16 Wesel – Marwick – Bislich – Perrich
- 17 Wesel – Bislich – Diersfordt
- 18 Schloss Krickenbeck – Sassenfeld – Lobberich
- 20 Brüggen – Born – Waldniel – Lüttelforst – Brempt
- 23 Wachtendonk – Nieukerk – Aldekerk
- 24 Leuth – Hombergen – Grefrath
- 25 Niederkrüchten – Schaam – Wegberg – Tüschenbroich – Merbeck
- 28 Heinsberg – Obspringen – Haaren – Karken
- 30 Gangelt – Tüddern – Havert – Breberen

## ● Mittel


- 1 Kleve – Millingen – Ooij – Zyfflich – Mehr
- 4 Xanten – Büderich – Menzelen – Birten
- 6 Kessel – Goch – Weeze – Hassum
- 7 Kevelaer – Wetten – Geldern – Pont – Veert
- 8 Kevelaer – Weeze – Siebengewald – Wemb
- 19 Brüggen – Boukoul – Asselt – Swalmen
- 21 Brachter Wald – Galgenvenn – Haidhausen
- 22 Dülken – Oedt – Grefrath – Boisheim
- 27 Wassenberg – Effeld – Nationalpark Meinweg
- 29 Randerath – Geilenkirchen – Rimburg – Gillrath – Tripsrath

## ● Schwer










- 2 Kleve – Kranenburg – Groesbeek – Reichswald
- 13 Emmerich – Tolkamer – Herwen – Elten
- 15 Wesel – Spellen – Götterswickerhamm – Tenderingssee
- 26 Wassenberg – Effeld – Roermond – Herkenbosch

## PIKTOGRAMME ERLEICHTERN DEN ÜBERBLICK

-  leicht
-  mittel
-  schwer



## ZEICHENERKLÄRUNG ZU DEN TOURENKARTEN

-  Tour
-  Tourenvariante
-  Richtungspfeil
-  Ausgangs-/ Endpunkt der Tour
-  Bahnlinie mit Bahnhof
-  S-Bahn
-  Tunnel
-  Seilbahn, Gondelbahn
-  Bushaltestelle
-  Parkmöglichkeit
-  Hafen



Autofähre



Personenfähre



Flugplatz



Kirche



Kloster



Burg/Schloss



Ruine



Wegkreuz



Denkmal



Turm



Leuchtturm



Windpark



Windmühle



Mühle



Hotel, Gasthof, Restaurant



Jausenstation



Schutzhütte, Berggasthof (Sommer/Winter)



Schutzhütte, Berggasthof (Sommer)



Unterstand



Grillplatz



Jugendherberge



Campingplatz



Information



Museum



Bademöglichkeit



Bootsverleih



Sehenswürdigkeit



Ausgrabung



Kinderspielplatz



schöne Aussicht



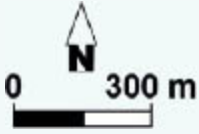
Aussichtsturm



Wasserfall



Randhinweispeil



Maßstabsleiste

# Vorwort

## **ENTDECKEN SIE MIT DIESEM BUCH DAS RADPARADIES NIEDERRHEIN.**

Das Radwegenetz ist schon für sich genommen fantastisch, doch mit unseren Radtouren gehen wir noch einen Schritt weiter. Sie gewähren einen besonderen Blick auf die Natur und lassen Sie entzückende Plätze entdecken, an denen Sie sonst vielleicht einfach vorbeigefahren wären. Die Touren starten und enden am gleichen Ausgangspunkt und verlaufen fast immer fernab vom Straßenverkehr durch größtenteils flache und eher dünn besiedelte Teile der Region. Genussradeln steht an erster Stelle!

Mit Niederrhein wird nicht nur der nördlichste Abschnitt des Rheines in Deutschland definiert, sondern er steht vielmehr auch für die Regionen beidseitig des Flusses bis hin zur niederländischen Grenze. Am Niederrhein treffen Sie auf ein Gebiet mit besonderer Geschichte. Hier finden Sie weite Kulturlandschaften, historische Städte, malerische Dörfer, idyllische Wassermühlen, romantische Schlösser und andere besondere Sehenswürdigkeiten. Alles ist durch mehr als 2000 Kilometer Radwege und zahlreiche Radknotenpunkte miteinander verbunden. Viele Gastronomiebetriebe laden mit regionalen Spezialitäten wie niederrheinischem Spargel zum Einkehren und zum Genießen ein.

Der Niederrhein ist überraschend grün. Wie erwartet, setzt regelmäßig Väterchen Rhein den Ton in der Radlandschaft, aber vor den Toren der Ballungsgebiete werden Sie auch so manche Überraschung erleben. Weites Agrarland wechselt sich mit bezaubernder Natur ab. Flüsse und Bäche mit entzückenden Auenlandschaften begleiten Sie bei den Radtouren ebenso wie Seen, blühende Wiesen und Obstgärten, fruchtbare Felder, schattige Alleen oder dichte Wälder.

Alle Touren haben wir selbst zusammengestellt und Meter für Meter erlebt. Wir wünschen gute Fahrt, stets Luft im Reifen und immer Rückenwind, aber vor allem viel Spaß am Niederrhein mit hin und wieder einem Abstecher über die Grenze ins Radparadies Niederlande.

*Linda O'Bryan und Hans Zaglitsch*