

LASS DICH DURCHPUSTEN!

Gipfel stürmen im Wind in der Mondlandschaft des *Mont Ventoux*. So weit kannst du sonst nirgends in der Provence sehen! [>>>>](#)


MARCO POLO TOP-HIGHLIGHTS



© *huber-images:J. Banks*

1 GORGES DU VERDON >>>>

Schwindelfrei solltest du sein, wenn du dich nah an die bis zu 700 m hohen Felsen des größten Canyons Europa wagst.

 *Tipp: Die spektakulärsten Fotospots: von oben der Balcon de la Mescla, von unten die Brücke Pont du Galetas* [Karte](#)
Der Osten

2 COURS MIRABEAU IN AIX

[>>>>](#)

Die Prachtallee von Aix bezaubert mit Straßencafés unter dem Platanendach.

[Karte](#) Der Osten

3 NOTRE-DAME-DE-LA-GARDE IN MARSEILLE >>>>


Der Platz vor der Kirche hoch am Hügelhang bietet den schönsten Blick über die Stadt ([Foto](#)). [Karte](#) Marseille & Umgebung



LES BAUX-DE-PROVENCE




Die Ruinen der Burg, einst Zentrum der Minnesänger, beleben heute Cafés und Galerien.

 *Tipp: Halte 1,5 km vor dem Ort auf der D 27 in einer Kurve mit Parkbucht für den schönsten Blick auf das Dorf.* [Karte](#) Der Westen



CAMARGUE [>>>>](#)

Naturparadies im Rhône delta: schwarze Stiere, weiße Pferde, rosa Flamingos.

 *Tipp: Vom Dach der Kirche in Saintes-Maries-de-la-Mer hast du einen 360-Grad-Panoramablick.* [Karte](#) Der Westen

MONTAGNE SAINTE-VICTOIRE >>>>

Weißer Felsen über roter Erde unter blauem Himmel: der Hausberg von Maler fürst Paul Cézanne bei Aix. [Karte](#) Der Osten

ROUTE DES CRÊTES >>>>

Atemraubende Ausblicke aufs Meer öffnen sich auf der Küstenstraße zwischen Cassis und La Ciotat.