

4 Campingplatz Wackerballig



GPS 54.75771, 9.87870

Der Platz liegt am Ende einer Sackgasse und ist nur durch die Straße vom Strand getrennt, einige Stellplätze mit Seeblick.


Lage/Anfahrt: Im Geltinger Ortsteil Wackerballig direkt an der Ostsee; in Gelting am nördlichen Ortsausgang von der Hauptstraße Richtung Wackerballig abbiegen und der Straße knapp 2 km bis zum Ende der Straße folgen; **Platzanzahl:** 170; **Untergrund:** Wiese; **Service:** Strom, Trinkwasser, Abwasser, Chemie-WC, WLAN, Kiosk mit Brötchenverkauf; **Preiskat.:** €€; **Geöffnet:** April–Mitte Okt.; **Kontakt:** Strandweg 2a, 24395 Gelting, Tel. 04643 1335, www.campingplatz-wackerballig.de




Der Zugang zum Jachthafen Wackerballig

Unewatt

Das kleine Dorf Unewatt bietet mit dem **Landschaftsmuseum Angeln** (Unewatter Straße 1a, <https://unewatt.kultur-schleswig-flensburg.de>) ein interessantes Freilichtmuseum, das aus fünf Stationen, den sogenannten Museumsinseln, besteht. Besonders sehenswert sind das aus dem frühen 17. Jh. stammende Marxen-Bauernhaus, das direkt am Parkplatz liegt. Weitere Stationen sind eine Räumerei, eine Buttermühle und die Christesen-Scheune. Lohnend ist auch der Weg zur etwas abseits gelegenen **Windmühle Fortuna**. Die 1878 als Gallerieholländer gebaute Mühle ist heute ein funktionsfähiges technisches Denkmal.

 Wer beim Rundgang durch das Museumsdorf Hunger oder Durst bekommen hat, kann diese im **Landhaus Unewatt** in der Ortsmitte des Landschaftsmuseums stillen. Das Restaurant, das in einer

ehemaligen königlichen Käte untergebracht ist, bietet gute bürgerliche Küche (Unewatter Straße 8, www.landhaus-unewatt.de).

 In Dollerup (an der Bundesstraße, etwa 2 km von Unewatt entfernt Richtung Kappeln) befindet sich die **nördlichste Brennerei Deutschlands**, die **Dolleruper Destille**. Sie bietet eine fast unüberschaubare Fülle verschiedener Spirituosen, insbesondere Rum, Gin und Obstbrände. Wer es lieber mit weniger Alkohol mag, findet diverse Liköre von Sanddorn über Kirsch bis zu Marzipan. Selbstverständlich kommen mit dem Urstrom Bier, das es in verschiedenen Geschmacksrichtungen gibt, auch Biertrinker auf ihre Kosten. Wer zur rechten Zeit am Ort ist, kann an einem eintägigen Brennereiseminar teilnehmen (Neukirchener Weg 8a, www.dolleruper-destille.de).



Der Marxenhof im Landschaftsmuseum Angeln stammt aus dem frühen 17. Jh.



Der feine Sandstrand bei Langballigau ist besonders breit

Langballigau

Langballigau liegt an der Mündung des gleichnamigen Flusses, direkt am Sandstrand der **Flensburger Außenförde**. Der Hafen des kleinen Ortes war ursprünglich ein Fischereihafen, ist inzwischen aber vor allem als

Jachthafen mit weit über 200 Liegeplätzen von Bedeutung. Dennoch werden hier je nach Saison und Wetter verschiedene Fischarten wie Plattfische und Dorsche angelandet, die man frisch vom Kutter kaufen kann. Am Hafen findet man Restaurants, Imbiss und Eisdiele. Der langgestreckte, teilweise breite **Sandstrand** ist

5 Stellplatz Langballigau



GPS 54.82214, 9.65866

Den schattenlosen Stellplatz neben dem Campingplatz Langballigau trennt nur eine Straße vom Strand. Wenige Schritte vom Hafen entfernt, Stellplätze in der ersten Reihe mit schönem Ostseeblick, weitere Stellmöglichkeiten auf dem Campingplatz. **Lage/Anfahrt:** Von Langballig der Hauptstraße nach Langballigau folgen, dort beschildert; **Platzanzahl:** 25; **Untergrund:** Schotter, Wiese; **Service:** Strom, Trinkwasser, Abwasser, Chemie-WC, WLAN; **Preis-kat.:** €€; **Geöffnet:** ganzjährig (im Winter kein Service); **Kontakt:** Strandweg 3, 24977 Langballig OT Langballigau, Tel. 04636 308, www.campingplatz-langballigau.de





6 Stellplatz am Campingplatz Fördeblick



GPS 54.81988, 9.66666

Von einer hohen Hecke umgebener Stellplatz neben dem Campingplatz, ca. 150 m zum Sandstrand, weitere Stellplätze auf dem Campingplatz. **Lage/Anfahrt:** Von Langballig kommend auf der Hauptstraße Richtung Langballigau fahren, dort nicht links nach Langballigau abbiegen, sondern noch 800 m weiter auf der Straße, dann links; **Platzanzahl:** 25; **Untergrund:** Wiese; **Service:** Strom, Trinkwasser, Abwasser, Chemie-WC; **Preiskat.:** €; **Geöffnet:** April–Sept.; **Kontakt:** Campingplatz Fördeblick, Kummle 1, 24977 Westerholz, Tel. 04696 8385, www.campingplatz-westerholz.de

besonders bei Familien mit Kindern beliebt, die hier neben Strand und Wasser auch noch weitere Beschäftigungsmöglichkeiten finden, z. B. einen weiträumigen Spielplatz, ein Beachvolleyballfeld und eine Boulebahn.

Halbinsel Holnis

Die Halbinsel Holnis ragt nordöstlich von Glücksburg in die Flensburger Förde. Sie teilt das Gewässer in die Innen- und die Außenförde. Besondere Bedeutung hat sie als 400 ha großes **Naturschutzgebiet**, das weitgehend naturbelassen ist. Vor allem Vögel – darunter viele geschützte und seltene Arten – finden in den verschiedenen Lebensräumen ideale Bedingungen, sei es als Brut- und Rastvogel oder als Wintergast.

Mehrere bis zu 10 km lange, gut beschilderte **Wanderwege** erschließen das Gebiet. Besonders schön ist eine Tour zur Nordostspitze mit Blick nach Dänemark. Auch Radfahrer finden hier zahlreiche Radrouten.

An der Ostseite gibt es, neben einem Abschnitt im Norden mit einer Steilküste, kilometerlange **Sandstrände**. Hier kommen Wasserratten und Wassersportler voll auf ihre Kosten.



Blick von der Halbinsel Holnis über die Flensburger Förde nach Dänemark




1 Ostseecamp Holnis



GPS 54.85725, 9.59065

Der nördlichste Campingplatz Deutschlands grenzt direkt an den Sandstrand, eigener Bereich für Wohnmobile etwas abseits der Sanitäreinrichtungen, ideal für Familien mit Kindern. **Lage/Anfahrt:** etwa in der Mitte der Halbinsel Holnis auf ihrer Ostseite, Anfahrt beschildert; **Platzanzahl:** 125; **Untergrund:** Wiese; **Service:** Strom, Trinkwasser, Abwasser, Chemie-WC; **Preiskat.:** €€–€€€; **Geöffnet:** Ende März–Mitte Okt.; **Kontakt:** An der Promenade 1, 24960 Glücksburg-Holnis, Tel. 04631 622071, <https://ostseecamp-holnis.de>

 Das Café und Restaurant **Fährhaus Holnis** befindet sich in einem sehenswerten, geschichtsträchtigen Gebäude kurz vor der Südostspitze der Halbinsel. Bei gutem Wetter kann man im parkähnlichen Garten sitzen und den Blick auf die Förde genießen. Die bodenständige Küche bietet sehr schmackhafte Speisen, darunter viele Fischgerichte (Holnisser Fährstraße 21, 24960 Glücksburg, <https://faehrhaus-holnis.de>).

Glücksburg

Glücksburg, die nördlichste Stadt Deutschlands, ist vor allem wegen seines imposanten Wasserschlosses bekannt, das zu den schönsten Schlössern Schleswig-Holsteins gehört. Das **Renaissanceschloss** (<https://schlossgluecksburg.de>), das zu den bedeutendsten seiner Art in Nordeuropa zählt, war zeitweilig Residenz der dänischen Könige. Das weiße, 1582–1587 erbaute Gebäude mit seinen sechseckigen Türmen liegt malerisch auf einer Insel im Schlossteich.

Das Schloss ist als **Museum** der Öffentlichkeit zugänglich. Neben Originalmöbeln aus der Zeit zwischen Empire und Biedermeier sowie wertvollem Porzellan und Silber beherbergt es eine bedeutende Sammlung von Wandteppichen und Ledertapeten. Besonders sehenswert ist die Kapelle mit Deckenfresken aus dem 16. Jh. und einem Schnitzaltar aus der Zeit des Dreißigjährigen Krieges.

An den Schlossteich grenzt der barockartige **Schlossgarten** mit einer klassizistischen Orangerie an, die heute für Ausstellungen und Konzerte genutzt wird. Direkt neben dem Park liegt ein 5000 m² großer **Rosengarten**. Dort werden über 500 verschiedene, vor allem englische Rosen kultiviert.